

Inwestor



*Polska Grupa
Energetyczna*

Polska Grupa Energetyczna Dystrybucja S.A.

Z siedzibą w Lublinie

20-340 Lublin, ul. Garbarska 21A

Oddział Skarżysko – Kamienna

Al. Marszałka Józefa Piłsudskiego 51

26-110 Skarżysko – Kamienna

Wykonawca

AZAKO Sp. z o.o.

*Dzielna 32dB, 26-300 Opoczno
Tel. 44 754 4020, biuro@azako.pl*

AZAKO Sp. z o.o.

Dzielna 32dB

26-300 Opoczno

e-mail: info@azako.com.pl

PROJEKT WYKONAWCZY

**PBW przebudowy i rozbudowy sieci Sn Chronówek – Mniszek – zad. 2,
gm. Wolanów i Orońsko odg. Mniszek 1, Wymysłów 1, 2 – RE Radom**

Umowa z inwestorem nr 1759/LZA/KPA/2018 z dnia 17.01.2019r.

TOM I

Wnioskodawca

EGZ. NR

PROJEKT WYKONAWCZY

**PBW przebudowy i rozbudowy sieci SN Chronówek – Mniszek – zad. 2 gm. Wolanów i
Orońsko odg. Mniszek 1, Wymysłów 1,2 – RE Radom**

STRONA TYTUŁOWA

Nazwa i adres obiektu:

Sieć elektroenergetyczna o napięciu znamionowym powyżej 1kV, sieć elektroenergetyczna poniżej 1kV, słupowa stacja transformatorowa

Działki numer ewid.: 677, 666/3, 666/2, 693/5, 979, 667, 668, 669, 830/3, 705, 830/5, 873, 911, 893, 905/8, 910, 905/7, 904, 907/6, 872, 862/1, 862/4, 861/2, 862/5, 862/11, 908/3, 972, 868/3, 868/2, 868/4, 868/1, 868/5, 868/7, 868/8, 868/9, 868/12, 869, 870, 871

Obręb: 0013 Mniszek

Działki numer ewid.: 104/3, 103/1, 118

Obręb: 0028 Wolanów

Jedn. ewid.: 142512_2 Wolanów

Działki numer ewid.: 1042, 1044

Powiat: radomski

Obręb: 0005 Chronów Wieś

Jedn. ewid.: 143004_2 Orońsko

Powiat: szydlowiecki

Województwo: mazowieckie

Inwestor:

PGE Dystrybucja S.A. z siedzibą w Lublinie
20-340 Lublin, ul. Garbarska 21A

Jednostka projektowa:

AZAKO Sp. z o.o

26-300 Opoczno

Dzielnia 32dB

Funkcja	Imię i nazwisko	Nr uprawnień	Podpis
Projektant	mgr inż. Paweł Kowalczyk	LOD/1927/POOE/12	mgr inż. Paweł Kowalczyk Uprawnienia budowlane do projektowania bez ograniczeń w specjalności instalacyjnej w zakresie sieci, instalacji i urządzeń elektrycznych i elektroenergetycznych nr ewid. LOD/1927/POOE/12
Asystent	mgr inż. Krystian Ślęzak		

Data sporządzenia projektu:

Kwiecień 2024

Spis zawartości projektu:

Lp	Nazwa dokumentu	Nr strony
I	Strona tytułowa	1
I.1	Szczegółowe warunki realizacji inwestycji	2-3
I.2	Szczegółowy zakres rzeczowy projektu	4
II	Projekt – część formalna z zakresem robót	5-123

Szczegółowe warunki realizacji inwestycji

Nazwa zadania: „PBW przebudowy i rozbudowy sieci SN Chronówek – Mniszek – zad. 2 gm. Wolanów i Orońsko odg. Mniszek 1, Wymysłów 1,2 – RE Radom”

1	Warunki określone w decyzjach administracyjnych (m.in. wycinka drzew, pozwolenie wodnoprawne, zajęcia pasów drogowych, konserwatora zabytków, konserwatora przyrody), w tym terminy ważności.	<p>Na działce gminnej nr 677 projektowane urządzenia infrastruktury technicznej posadowić na głębokości nie mniejszej niż 1 m poniżej niwelety działki,</p> <p>W pasie drogi powiatowej dz. 979, 830/3</p> <ul style="list-style-type: none">- kabel na odcinku korytek ściekowych wykonać metodą bezwykopową- minimalna głębokość posadowienia urządzeń wzdłuż drogi na odcinku korytek ściekowych min. 1,1 m poniżej niwelety krawędzi jezdni, na odcinku przydrożnego rowu min. 0,5 m poniżej dna rowu <p>W pasie drogi powiatowej dz. 871:</p> <ul style="list-style-type: none">- głębokość posadowienia urządzeń min. 1,3 m poniżej poziomu terenu- przejścia pod zjazdem wykonać przeciskiem lub przewiertem w rurze osłonowej na całej szerokości zjazdu <p>W pasie drogi powiatowej dz. 872</p> <ul style="list-style-type: none">- przejście poprzeczne pod drogą wykonać przeciskiem lub przewiertem sterowanym w rurze osłonowej na całej szerokości pasa drogowego- przejścia pod zjazdami wykonać przeciskiem lub przewiertem sterowanym- min. Głębokość posadowienia urządzeń w poprzek drogi min. 1,5 m poniżej niwelety krawędzi jezdni natomiast wzdłuż drogi min. 1,2 m poniżej niwelety krawędzi jezdni <p>Na dz. 119/1 istnieje prawdopodobieństwo natrafienia na obiekty i warstwy archeologiczne stąd konieczność prowadzenia prac ziemnych pod stałym nadzorem archeologa na obszarze inwestycji</p>
2	Warunki określone w uzgodnieniach, porozumieniach i opiniach (m.in. PKP, Lasy Państwowe, przejęcie gwarancji).	NIE DOTYCZY
3	Nietypowe zobowiązania wynikające z podpisanych z właścicielami nieruchomości umów, porozumień itp.	<p>dz. 868/7:</p> <ul style="list-style-type: none">- nie uszkodzić drzew rosnących na działce,- kontakt przed rozpoczęciem robót ze względu na zamknięta posesję
4	Warunki wynikające z przyjęcia niestandardowych rozwiązań projektowych (np. wygrodenienie stacji słupowej).	Projektowane wygrodenienie stacji trafo Mniszek 1,

SIEĆ ELEKTROENERGETYCZNA SN I NN W M. MNISZEK, WYMYSŁÓW, GM. WOLANÓW
PROJEKT WYKONAWCZY

5	Dopuszczalne maksymalne czasy wyłączeń (uzgodnione z RE)	NIE DOTYCZY
6	Konieczność zastosowania agregatów prądotwórczych (uzgodnione z RE)	NIE DOTYCZY
7	Inne nie wymienione powyżej szczególne warunki realizacji inwestycji uzgodnione z RE.	NIE DOTYCZY
8	Informacja o istnieniu urządzeń innego operatora na przebudowywanej sieci.	NIE DOTYCZY
9	Informacja o nietypowych warunkach terenowych (np. teren skalisty, mokradło).	Teren pod stację Mniszek 1 - zakrzaczenie

mgr inż. Paweł Kowalczyk
Uprawnienia budowlane do projektowania
bez ograniczeń w specjalności instalacyjnej
w zakresie sieci, instalacji i urządzeń
elektrycznych i elektroenergetycznych
nr ewid. LOD/1927/P006/12

Szczegółowy zakres rzeczowy projektu

*PBW przebudowy i rozbudowy sieci SN Chronówek – Mniszek – zad. 2 gm. Wolanów i Orońsko
odg. Mniszek 1, Wymysłów 1,2 – RE Radom*

- Budowa stanowiska słupowego SN z zabudową jednego rozłącznika - 1 kpl
- Przebudowa stanowiska słupowego nN - 4 kpl
- Budowa stacji transformatorowej wraz z członem oświetlenia STEK-20/400-12/12 – 2 kpl
- Budowa stacji transformatorowej wraz z członem oświetlenia STEK-20/400-10,5/10 – 1 kpl
- Budowa złącza kablowego SN – 2 kpl
- Budowa ZKP nN – 3 kpl
- Budowa linii kablowej SN 15kV typu 3x XRUHAKXs 1x120/25mm² o dł. w rzucie 4082m i dł. całkowitej 4271m
- Budowa linii kablowej nN YAKXs 4x120mm² o dł. w rzucie 385m i dł. całkowitej 499m
- Budowa przyłącza kablowego nN YAKXs 4x120mm² o dł. w rzucie 35m i dł. całkowitej 56m
- Budowa linii kablowej nN YAKXs 4x35mm² o dł. w rzucie 57m i dł. całkowitej 80m- obw. oświetlenia
- Budowa linii napowietrznej nN AsXSn 4x35mm² o dł. w rzucie 4m i dł. całkowitej 5m
- Budowa linii napowietrznej nN AsXSn 2x25mm² o dł. w rzucie 66m i dł. całkowitej 69m– obw. oświetlenia
- Budowa linii napowietrznej nN AsXSn 2x35mm² o dł. całkowitej 2m- obw. oświetlenia
- Budowa linii napowietrznej nN AI 4x35mm² o dł. całkowitej 2m
- Budowa linii napowietrznej nN AI 1x25mm² o dł. całkowitej 2m- obw. oświetlenia
- Budowa przyłącza napowietrzego nN AsXSn 4x50mm² o dł. w rzucie 57m i dł. całkowitej 59m
- Budowa WLZ nN AsXSn 4x16mm² o dł. w rzucie 26m i dł. całkowitej 28m
- Budowa WLZ nN YKY 4x10mm² o dł. w rzucie 315m i dł. całkowitej 372m
- Rozbiórka linii napowietrznej nN typu AL 4x35mm² o dł. całkowitej 242m
- Rozbiórka linii napowietrznej nN typu AL 1x25mm² o dł. całkowitej 168m
- Rozbiórka linii napowietrznej SN typu AFL 3x35mm² o dł. całkowitej 324m
- Rozbiórka WLZ typu AsXSn 4x16mm² o dł. całkowitej 50m
- Rozbiórka linii kablowej o dł. całkowitej 16m
- Rozbiórka złącza kablowego nN
- Rozbiórka stanowiska słupowego SN- 4kpl
- Rozbiórka stanowiska słupowego nN- 8kpl
- Rozbiórka istniejącej stacji trafo STS Mniszek 1- 1 kpl
- Rozbiórka istniejącej stacji trafo STS Wymysłów 2- 1 kpl
- Rozbiórka istniejącej stacji trafo STS Wymysłów 1(rozbiórka wyposażenia do czasu realizacji zad. 3- 1kpl
- Wygrodenie panelowe stacji trafo- 1kpl

PROJEKT WYKONAWCZY

**PBW przebudowy i rozbudowy sieci SN Chronówek – Mniszek – zad. 2 gm. Wolanów i
Orońsko odg. Mniszek 1, Wymysłów 1,2 – RE Radom**

CZĘŚĆ FORMALNA Z ZAKRESEM ROBÓT

Lp	Nazwa dokumentu	Nr strony
II.1	Dane wyjściowe do projektowania	7-12
II.1.1	Założenia do projektu	7-9
II.1.2	Uprawnienia projektanta	10-12
II.2	Opinie i uzgodnienia	13-123
II.2.1	Protokół Narady Koordynacyjnej nr GKN-I.6630.349.2021 z dnia 06.10.2021	13-22
II.2.2	Zgoda Zarządu Powiatu w Radomiu znak PZD.II.446.4.1.2021 z dnia 10.08.2021	23-27
II.2.3	Decyzja Zarządu Powiatu w Radomiu znak PZD.II.444.68.2021 z dnia 02.04.2021	28-30
II.2.4	Uzgodnienie Polskie Koleje Państwowe nr 167/2021 z dnia 04.05.2021	31-34
II.2.5	Zgoda Dyrektora Regionalnej Dyrekcji Lasów Państwowych w Radomiu znak ZS.2217.5.45.2021 z dnia 29.03.2021	35
II.2.6	Decyzja Zarządu Powiatu znak PZD.II.444.63.2020 z dnia 19.05.2020	36-38
II.2.7	Uzgodnienie Zarząd Dróg Powiatowych w Szydłowcu znak ZDP.6731.2.03.2021.IT-S z dnia 24.03.2021	39-40
II.2.8	Postanowienie Starosty Radomskiego nr 187/2021 z dnia 05.03.2021	41-42
II.2.9	Postanowienie Starosty Radomskiego nr 191/2021 z dnia 09.03.2021	43
II.2.10	Decyzja Zarządu Dróg Powiatowych w Szydłowcu znak ZDP.6731.12.03.2021.IT-S z dnia 09.03.2021	44-46
II.2.11	Decyzja Urzędu Gminy Wolanów znak WIR.7230.2.8.2021.MG z dnia 05.03.2021	47-48
II.2.12	Decyzja Zarządu Powiatu w Radomiu znak PZD.II.444.57.2021 z dnia 02.04.2021	49-51
II.2.13	Decyzja Urzędu Gminy Wolanów znak WIR.7230.2.6.2020.MG z dnia 18.03.2020	52-55
II.2.14	Decyzja Urzędu Gminy Wolanów znak WIR.7230.2.11.2020.MG z dnia 27.04.2020	56-61
II.2.15	Decyzja Zarządu Powiatu w Radomiu znak PZD.II.444.162.2020 z dnia 22.09.2020	62-65
II.2.16	Decyzja Urzędu Gminy Wolanów znak WIR.7230.2.36.2020.MG z dnia 16.11.2020	66-69
II.2.17	Decyzja Urzędu Gminy Wolanów znak WIR.7230.2.12.2020.MG z dnia 28.04.2020	70-72
II.2.18	Opinia Wojewódzkiego Urzędu Ochrony Zabytków w Warszawie znak DR.5183.221.2020.mk,as z dnia 24.09.2020	73-80

II.2.19	Decyzja Wojewódzki Urząd Ochrony Zabytków w Warszawie znak DR.5161.10.2022.mk nr 98/DR/22 z dnia 07.03.2022	81-90
II.2.20	Decyzja Wojewódzki Urząd Ochrony Zabytków w Warszawie znak DR.5161.16.2023.mk nr 112/DR/22 z dnia 24.02.2023	91-92
II.2.21	Decyzja Wojewódzki Urząd Ochrony Zabytków w Warszawie znak DR.5142.18.2023.mk nr 29/DR/23 z dnia 20.01.2023	93-95
II.2.22	Decyzja Wojewódzki Urząd Ochrony Zabytków w Warszawie znak DR.5142.18.2023.mk nr 1087/DR/23 z dnia 19.12.2023	96-97
II.2.23	Opinia Państwowe Gospodarstwo Wodne Wody Polskie znak WA.4.D.434.35.2020.AM z dnia 04.06.2020	98-104
II.2.24	Opinia Państwowe Gospodarstwo Wodne Wody Polskie znak WA.RPP.603.195.2.2020.JJ z dnia 20.07.2020	105
II.2.25	Decyzja Zarządu Powiatu w Radomiu znak PZD.II.444.382.2023.RZ z dnia 13.12.2023	106-109
II.2.26	Opinia PKPTELKOL znak RU1O2-504-154/2020 z dnia 23.06.2020	110-112
II.2.27	Uzgodnienie PKP ENERGETYKA znak ERD2f-5717-276/2020 z dnia 15.05.2020	113-114
II.2.28	Opinia TK TELKOM Telekomunikacja Kolejowa znak LBPSs-508-0423/20 z dnia 19.05.2020	115-116
II.2.29	Uzgodnienie Polskie Koleje Państwowe KNWa4.6141.544.2020.KJ/12 z dnia 07.07.2020	117-118
II.2.30	Uzgodnienie PKP Polskie Linie Kolejowe S.A. znak IZDK1c-505/75/2020 z dnia 19.05.2020 r.	119-121
II.2.31	Protokół uzgodnienia technicznego dokumentacji projektowej nr 14/2022 z dnia 14.03.2022	122
II.2.32	Pismo dotyczące uzgodnienia technicznego dokumentacji projektowej nr 14/2022 z dnia 22.06.2023	123

Założenia techniczne nr ZT.24.2/2018

**Przebudowa i rozbudowa linii 15kV GPZ Chronówek – Mniszek,
gm. Wolanów/Orońsko - ZADANIE 2
Odgałęzienie Mniszek 1, Wymysłów 1,2.**

1. Charakterystyka obiektu.

- Linia napowietrzna o długości 53 km
- linia kablowa 15 kV – 3xXRUHAKXS 1 x 120mm² - 4,1 km

2. Uzasadnienie rozbudowy

- Linia na liście TOP 20;
- Bardzo duże zadrzewienie linii;
- Linia przebiega przez tereny bagienne w dolinie rzek Jabłonica, Szabasówka.
- Ograniczenie przerw w dostawie energii elektrycznej.
- Wzrost obciążenia


3. Zakres modernizacji.

- Od projektowanego złącza kablowego sN ZK-SN(2) MNISZEK wybudować dwa odcinki kablowe sN. Pierwszym z kabli zasilić stację transformatorową „Mniszek 1”. Zastosować kabel XRUHAKXS 120mm². Drugi kabel XRUHAKXS 120mm² ułożyć dla potrzeb zasilania stacji „Wymysłów 1, 2”.
- Wybudować jedno złącze kablowe sN w pobliżu stacji „Wymysłów 2 z którego zasilić w/w stację kablem XRUHAKXS 120mm².
- Przebudować stacje słupowe „Mniszek 1”, „Wymysłów 1, 2”.
- Linię kablową SN wykonać zgodnie z wytycznymi obowiązującymi w PGE Dystrybucja.
- Wzdłuż linii kablowej sN j.w. wybudować kanalizację światłowodową zgodnie z wytycznymi WBSE.

4. Zakres rzeczowy – budowa ZADANIE 2.

- | | | |
|--|---|--------|
| • linia kablowa SN 15 kV 3xXRUHAKXS 1x120mm ² | - | 4,1 km |
| • kanalizacja światłowodowa | - | 4,1 km |
| • złącze kablowe sN | - | 1 kpl |
| • słupowa stacja transformatorowa STSKu-20/400 | - | 3 |

Opracował:



Czas wyłączenia 37 godzin

Zatwierdził:

mgr inż. Ryszard B.A.
Zdzisław Skarżysko-Kamienna
Rejon Energetyczny Radom
Wydział Majałku Głocowego

Kierownik
Miroslaw Skrok



STAROSTA RADOMSKI

ul. Tadeusza Mazowieckiego 7
26 – 600 Radom

K.PRA 190005

PROTOKÓŁ NR GKN-I.6630.349.2021
NARADY KOORDYNACYJNEJ

Przedmiot narady : SIEC ELEKTROENERGETYCZNA

Wnioskodawca:

AZAKO Sp. z o.o.

Adres :

26-300 Opoczno
Dzielnia 32dB

Znak sprawy: GKN-I.6630.349.2021 z dnia: 2021-09-28

Lokalizacja obiektu : , gmina : WOLANÓW

Narada koordynacyjna odbyła się na zebraniu w Starostwie Powiatowym w Radomiu, Wydział Geodezji, Kartografii, Katastru i Nieruchomości oddział: Powiatowy Ośrodek Dokumentacji Geodezyjnej i Kartograficznej, ul. Graniczna 24.

Data narady: 2021-10-01


Uwagi i zlecenia:

Niniejsza protokół z narady koordynacyjnej nie zwalnia Inwestora od uzyskania z właściwego organu do spraw nadzoru architektoniczno – budowlanego pozwolenia na budowę.

W przypadku robót w pasach drogowych Inwestor zobowiązany jest uzyskać zezwolenie na wejście w pas drogowy od zarządzającego drogą.

1. Przy skrzyżowaniach i zbliżeniach projektowanych sieci od istniejącego uzbrojenia podziemnego, prace ziemne wykonać ręcznie, bez użycia sprzętu zmechanizowanego i pod fachowym nadzorem technicznym zapewnionym przez wykonawcę robót.
2. Inwestor zobowiązany jest zapewnić geodezyjne wytyczenie projektowanych obiektów oraz geodezyjną inwentaryzację powykonawczą zrealizowanych obiektów (przed zasypaniem).
3. Podczas prac należy zwrócić szczególną uwagę na zachowanie w stanie nienaruszonym punktów geodezyjnych, które podlegają ochronie w trybie przepisów ustawy Prawo Geodezyjnego i Kartograficznego (Dz.U.2010.193.1287 z późniejszymi zmianami).
4. Prace ziemne wykonać pod nadzorem przedstawicieli instytucji zarządzających sieciami uzbrojenia terenu, krzyżującymi się i zbliżonymi do uzgadnianego obiektu.

O zamiarze prowadzenia prac ziemnych instytucje branżowe winny być zawiadomione z tygodniowym wyprzedzeniem.


PRZEWODNICZĄCY
narady koordynacyjnej

Integralną część protokołu stanowi lista uczestników narady koordynacyjnej wraz z ewentualnymi uwagami dotyczącymi przedmiotu narady oraz podpisami.

Znak sprawy: GKN-I.6630.349.2021

RADOM 2021-10-06

PROTOKÓŁ

z narady koordynacyjnej przeprowadzonej w dniu 2021-10-06

Wnioskodawca: AZAKO Sp. z o.o.

26-300 Opoczno

Dzielna 32dB

Inwestor: AZAKO Sp. z o.o.

26-300 Opoczno

Dzielna 32dB

Sposób przeprowadzenia narady: za pomocą środków komunikacji elektronicznej



Przewodniczący narady: Główny Specjalista w Wydziale Geodezji i Kartografii -

Nr gminy	Nr obrębu	Działka	Nazwa gminy	Nazwa obrębu
122	13	677	WOLANÓW	MNISZEK
122	13	979	WOLANÓW	MNISZEK
122	13	666/3	WOLANÓW	MNISZEK
122	13	666/2	WOLANÓW	MNISZEK
122	13	667	WOLANÓW	MNISZEK
122	13	668	WOLANÓW	MNISZEK
122	13	669	WOLANÓW	MNISZEK
122	13	830/3	WOLANÓW	MNISZEK
122	13	705	WOLANÓW	MNISZEK
122	13	873	WOLANÓW	MNISZEK
122	13	911	WOLANÓW	MNISZEK
122	13	893	WOLANÓW	MNISZEK
122	13	905/8	WOLANÓW	MNISZEK
122	13	910	WOLANÓW	MNISZEK
122	13	905/7	WOLANÓW	MNISZEK
122	13	904	WOLANÓW	MNISZEK
122	13	907/6	WOLANÓW	MNISZEK
122	13	872	WOLANÓW	MNISZEK
122	13	908/3	WOLANÓW	MNISZEK
122	13	972	WOLANÓW	MNISZEK
122	13	868/3	WOLANÓW	MNISZEK
122	13	868/2	WOLANÓW	MNISZEK
122	13	868/4	WOLANÓW	MNISZEK
122	13	868/1	WOLANÓW	MNISZEK

122	13	868/5	WOLANÓW	MNISZEK
122	13	868/7	WOLANÓW	MNISZEK
122	13	868/12	WOLANÓW	MNISZEK
122	13	869	WOLANÓW	MNISZEK
122	13	871	WOLANÓW	MNISZEK
122	13	870	WOLANÓW	MNISZEK

Opis przedmiotu narady:

1 se-sieć elektroenergetyczna

Lp	Nazwa Instytucji	Imię, nazwisko uzgadniającego Data	Stanowisko uczestnika
1	PRZEWODNICZĄCY NARADY KOORDYNACYJNEJ		
2	POWIATOWY ZARZĄD DRÓG PUBLICZNYCH W RADOMIU		Uzyskać zezwolenie zarządcy drogi na zlokalizowanie urządzenia w pasie drogi powiatowej
3	GENERALNA DYREKCJA DRÓG KRAJOWYCH I AUTOSTRAD O/ W-A REJON W RADOMIU WSOLA , UL. SPACEROWA 10, GM. JEDLIŃSK		brak uwag
4	MAZOWIECKI ZARZĄD DRÓG WOJEWÓDZKICH W WARSZAWIE		brak uwag
5	ORANGE POLSKA S.A.		NIE STAWIŁ SIĘ
6	PGE DYSTRYBUCJA S. A. ODDZIAŁ SKARŻYSKO- KAMIENNA REJONOWY ZAKŁAD ENERGETYCZNY		brak uwag
7	WOJEWÓDZKI URZĄD OCHRONY ZABYTEKÓW W WARSZAWIE DELEGATURA W RADOMIU		 brak uwag


8	WOJEWÓDZKI ZARZĄD MELIORACJI I URZĄDZEŃ WODNYCH W WARSZAWIE		NIE STAWIŁ SIĘ
9	NETIA SA		brak uwag
10	POLSKA SPÓŁKA GAZOWNICTWA SP. Z O.O. ODDZIAŁ W WARSZAWIE		brak uwag
11	URZĄD GMINY		NIE STAWIŁ SIĘ
12	WNIOSKODAWCA LUB OSOBA UPOWAŻNIONA		NIE STAWIŁ SIĘ

PRZEWODNICZĄCY NARADY KOORDYNACYJNEJ

Z uwagi na wprowadzony stan epidemii, zgodnie z art. 15 z.zs ustawy z dnia 2 marca 2020 r. "O szczególnych rozwiązaniach związanych z zapobieganiem, przeciwdziałaniem i zwalczaniem COVID-19, innych chorób zakaźnych oraz wywołanych nimi sytuacji kryzysowych", terminy określone w ustawach zostały zawieszone. W związku z powyższym podmioty zawiadomione o naradzie nie musiały w niej uczestniczyć.

Z uwagi na to, że znaki geodezyjne podlegają ochronie, wszelkie prace terenowe w otoczeniu tych znaków należy wykonywać ze szczególną ostrożnością, a w przypadku uszkodzenia, zniszczenia lub przemieszczenia podlegają one wznowieniu na koszt inwestora (art. 11 ust.1, art. 15 ust. 1, art. 48 ust. 1 pkt 3 ustawy Prawo geodezyjne i kartograficzne)

Podmioty wezwane na naradę, których przedstawiciele nie uczestniczyli w niej



ZARZĄD POWIATU
w Radomiu
ul. Tadeusza Mazowieckiego 7
26-600 Radom

K.PRA.190005

Radom, 10 sierpnia 2021 r.

PZD.II.446.4.1.2021

PGE Dystrybucja S.A. z siedzibą w Lublinie,
ul. Garbarska 21a, 20-340 Lublin,
PGE Dystrybucja S.A. Oddział Skarżysko – Kamienna
al. Marsz. J. Piłsudskiego 51, 26-110 Skarżysko-Kamienna

W związku ze złożeniem w dniu 14 maja 2021 r. , wniosku w sprawie wyrażenia zgody na zmniejszenie odległości dla projektowanej sieci elektroenergetycznej kablowej, łącz kablowych SN, słupowych stacji transformatorowych, stanowisk słupowych SN i nN, w miejscowości Mniszek – gmina Wolanów usytuowanej przy drogi powiatowej nr 3562W Mniszek – Łaziska – Orońsko, zgodnie z treścią art. 43 ust. 1 i 2 Ustawy o drogach publicznych z dnia 21 marca 1985 r. (Dz. U. z 2020 r. poz. 470 ze zm.)

wyrażam zgodę

na zmniejszenie odległości od zewnętrznej krawędzi jezdni drogi powiatowej 3562W Mniszek – Łaziska – Orońsko projektowanego obiektu budowlanego, tj.:

- złącza kablowego SN w odległości 4,9 m, położonego na działce nr ew. 677,
- słupów linii niskiego napięcia w odległości 4,6 m, położonych na działce nr ew. 666/3,
- słupów linii średniego napięcia w odległości 6,6 m, położonych na działce nr ew. 666/3,
- słupowej stacji transformatorowej 15/0,4kV w odległości 5,9 m położonej na działce nr ew. 666/3,
- słupowej stacji transformatorowej 15/0,4kV w odległości 5,0 m położonej na działce nr ew. 907/6,

wg. załączonego planu zagospodarowania terenu (rys. nr E-01, E-02, E-03).
w miejscowości Mniszek, gmina Wolanów

uzasadnienie

Wnioskiem z dnia 07.05.2021 r. (data wpływu 14.05.2021 r.) Pan Paweł Kowalczyk reprezentujący firmę PGE Dystrybucja S.A. z siedzibą w Lublinie. zwrócił się o uzgodnienie lokalizacji projektowanych urządzeń elektroenergetycznych usytuowanych przy drodze drogi powiatowej nr 3562W Mniszek – Łaziska – Orońsko, w miejscowości Mniszek, gmina Wolanów.

Organ na podstawie art. 50 kpa pismem z dnia 30.06.2021 r. wezwał do uzupełnienia wniosku poprzez:

- Doprecyzowanie wniosku czy jest to urządzenie czy obiekt budowlany, w myśl art. 43 ustawy o drogach publicznych,
- W przypadku doprecyzowania wniosku, że jest to lokalizacja obiektu budowlanego przy drodze, przedłożenie wynikającego z w/w ustaw, iż jest to szczególnie uzasadniony przypadek.

Na powyższe organ wyznaczył 7 dniowy termin od daty otrzymania niniejszego zawiadomienia.

Strona pismem z dnia 08.07.2021 r. wyjaśniła, że w myśl art. 3 pkt. 1 ustawy z dnia 7 lipca 1994 r. Prawo budowlane obiektem budowlanym jest budynek, budowla. Z kolei budowlą jest każdy obiekt budowlany m, in, obiekty liniowe, sieci techniczne, sieci uzbrojenia terenu, zaś zgodnie z pkt. 3a obiektem liniowym jest linia kablowa podziemna. W tej sytuacji zachodzi konieczność uzyskania zgody zarządcy drogi w myśl art. 43 ust. 1 ustawy o drogach publicznych. Ponadto strona uznaje za szczególnie uzasadniony przypadek, lokalizację przedmiotowego obiektu w odl. mniejszej niż określona w ustawie, z uwagi na układ zagospodarowania i zabudowy działek przyległych do drogi powiatowej. Z uwagi na istniejące np. ogrodzenia na działkach prywatnych oraz brak zgód właścicieli działek prywatnych, nie ma możliwości zaprojektowania inwestycji po innej trasie.

Pismem z dnia 03.08.2021 r. strona uszczegółowiła wniosek załączając nowy projekt zagospodarowania wnioskowanego obiektu budowlanego przy drodze powiatowej.


Organ po wnikliwej analizie zebranego materiału dowodowego, ustalił, że w chwili obecnej proponowana budowa wnioskowanego obiektu nie koliduje z elementami pasa drogowego, dlatego też istnieje możliwość budowy w/w obiektu w odległości od zewnętrznej krawędzi jezdni drogi powiatowej mniejszej niż wskazana w/w ustawie.

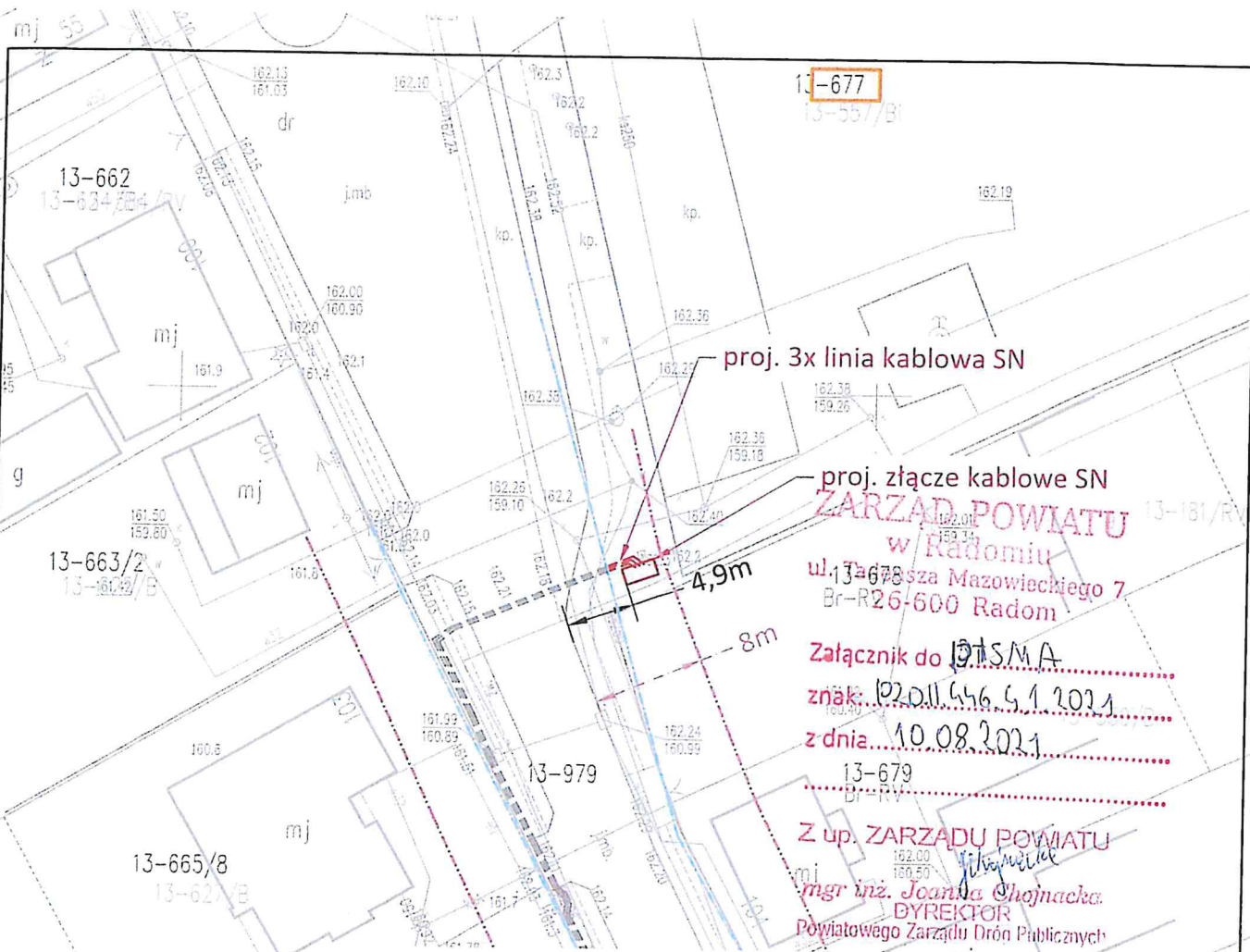
W związku z powyższym postanowiono jak w sentencji.

Otrzymują:

1. Pełnomocnik Pan Paweł Kowalczyk
Adres do korespondencji:
Azako Sp. z o.o. 26-300 Opoczno, Dzielna 32dB,
2. a/a

Z up. ZARZĄDU POWIATU
J. Chojnacka
mgr inż. *J. Chojnacka*
DYREKTOR
Powiatowego Zarządu Dróg Publicznych





Legenda:

- Projektowana infrastruktura elektroenergetyczna zlokalizowana poza pasem drogowym (objęta wnioskiem)
- Projektowana infrastruktura elektroenergetyczna zlokalizowana w pasie drogowym
- Istniejąca infrastruktura elektroenergetyczna - bez zmian
- Demontowana infrastruktura elektroenergetyczna
- Opis projektowanej inwestycji
- Numery nieruchomości objętych wnioskiem
- Granica działki drogowej / pasa drogowego
- Odległość od zewnętrznej krawędzi jezdni zgodnie z art. 43 ustawy o drogach publicznych

Inwestor:

PGE Dystrybucja S.A. 20-340 Lublin, ul. Garbarska 21A

Jednostka projektowa:

AZAKO Sp. z o.o., Dzielna 32dB, 26-300 Opoczno

Nazwa i adres obiektu:

Sieć elektroenergetyczna średniego i niskiego napięcia
Mniszek, gm. Wolanów, pow. radomski, woj. mazowieckie

Stadium:

Uzgodnienie

Nr projektu:

K.PRA.190005

Nr umowy:

1759/LZA/KPA/2018

Projektował:

Paweł Kowalczyk

Nr uprawnień:

LOD/1927/POOE/12

Podpis:

Asystował:

Bartłomiej Taczkowski

Nr uprawnień:

Podpis:

Nazwa rysunku:

Plan Zagospodarowania Terenu

Data:

05.2021

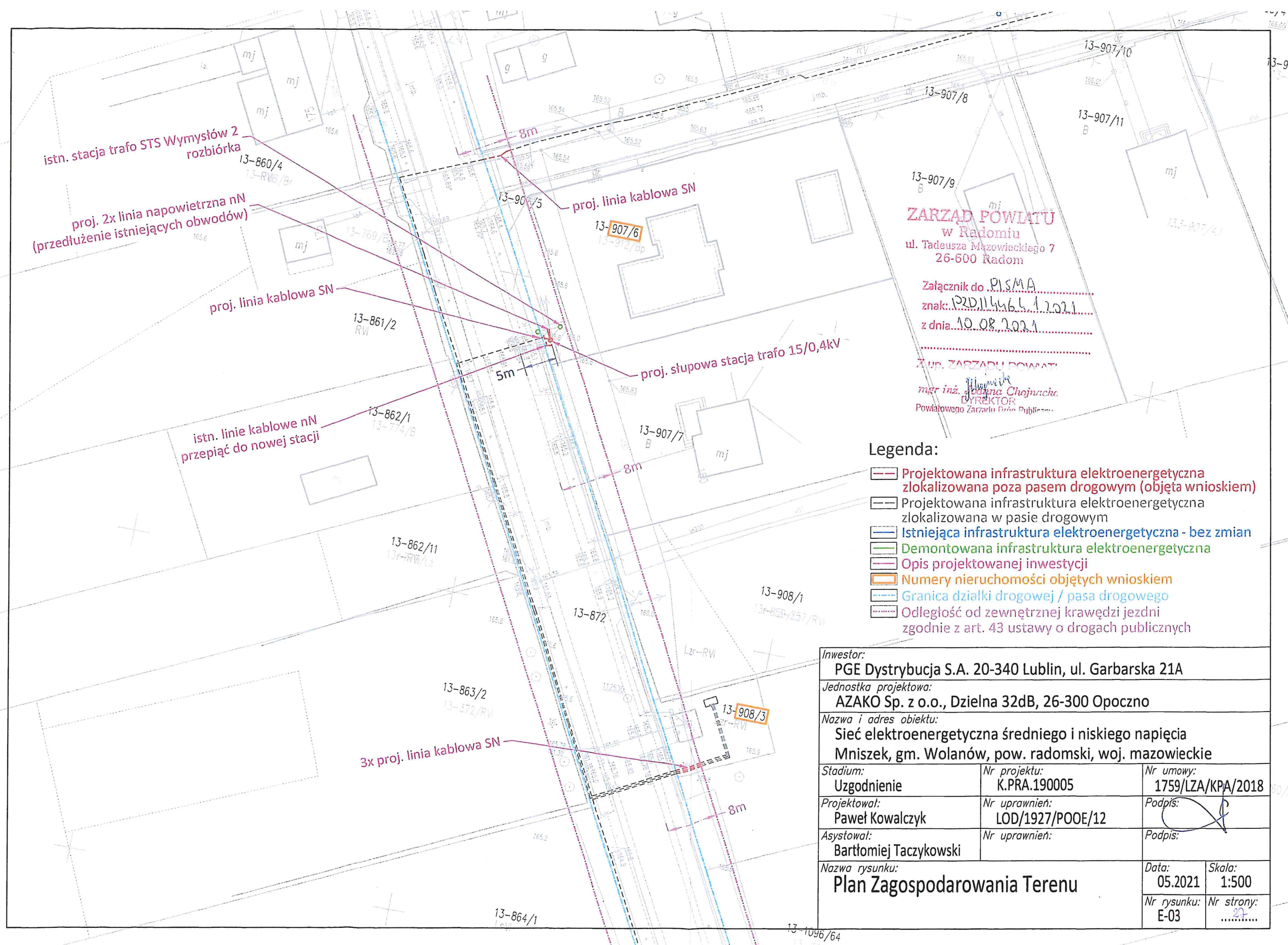
Skala:

1:500

Nr rysunku:
E-01

Nr strony:

25



DECYZJA Nr 68.U.2021

Na podstawie art. 39 ust. 3 i 3 a ustawy z dnia 21 marca 1985 r. o drogach publicznych, (tekst jednolity Dz. U. z 2020 r. poz. 470), a także Uchwały Nr 148/2011 Zarządu Powiatu Radomskiego z dnia 28 grudnia 2011 r., w sprawie udzielenia upoważnienia Pani Joannie Chojnackiej, Dyrektorowi Powiatowego Zarządu Dróg Publicznych w Radomiu do wydawania decyzji administracyjnych we wszystkich sprawach przewidzianych ustawowo dla Zarządu Powiatu i wystawiania w tym zakresie tytułów wykonawczych oraz art. 104 kpa (t.j. Dz.U. 2020 poz. 256ze zm.), po rozpatrzeniu sprawy: po rozpatrzeniu sprawy: **PGE Dystrybucja S.A. z siedzibą w Lublinie, ul. Garbarska 21a, 20-340 Lublin, PGE Dystrybucja S.A. Oddział Skarżysko – Kamienna, al. Marsz. J. Piłsudskiego 51, 26-110 Skarżysko-Kamienna** w imieniu, którego działa Pan Paweł Kowalczyk reprezentująca firmę: konsorcjum AZAK Sp. z o.o. 26-300 Opoczno, ul. Piotrkowska 49 (lider konsorcjum), AZAKO Paweł Zalega., 26-300 Opoczno, ul. Westerplatte 45 (partner), wniesionej dnia 03.03.2021 r.

zezwała się
PGE Dystrybucja S.A. z siedzibą w Lublinie,
ul. Garbarska 21a, 20-340 Lublin,
PGE Dystrybucja S.A. Oddział Skarżysko – Kamienna
al. Marsz. J. Piłsudskiego 51, 26-110 Skarżysko-Kamienna

1. Na zlokalizowanie w pasie drogowym drogi powiatowej nr 3562W Mniszek – Omięcin - Szydłowiec (działka nr ew. 871 obręb 0013 Mniszek), urządzeń infrastruktury technicznej, niezwiązanych z potrzebami zarządzania drogami lub potrzebami ruchu drogowego, **sieci elektroenergetycznej kablowej średniego i niskiego napięcia, złącza kablowo pomiarowego niskiego napięcia wraz WLZ, gm. Wolanów**
2. Na dysponowanie nieruchomością w zakresie i na czas niezbędny do wybudowania urządzenia.
3. Zobowiązuje się inwestora przed przystąpieniem do prowadzenia robót w pasie drogowym do wystąpienia do zarządcy drogi o wydanie zezwolenia na zajęcie pasa drogowego i ustalenie opłaty za umieszczenie w pasie drogowym urządzeń niezwiązanych z potrzebami zarządzania drogami lub potrzebami ruchu drogowego pod rygorem zastosowania art. 162 kpa.

Ustala się następujące warunki zezwolenia:

- 1) urządzenie zlokalizować, tak jak wrysowano na planie sytuacyjnym, który jest załącznikiem do niniejszej decyzji,
- 2) głębokość posadowienia urządzenia min. 1,30 m poniżej poziomu terenu,
- 3) przejście pod zjazdem wykonać przeciskiem lub przewiertem w rurze osłonowej na całej szerokości zjazdu,
- 4) zachować zgodność z wymogami rozporządzenia Ministra Transportu i Gospodarki Morskiej z dnia 2 marca 1999 r. w sprawie warunków technicznych, jakim powinny odpowiadać drogi publiczne i ich usytuowanie (tekst jednolity Dz.U. z 2016 poz. 124 ze zm.),
- 5) w przypadku kolizji urządzenia z elementami pasa drogowego, podczas przebudowy/rozbudowy pasa drogowego, inwestor na własny koszt dokona przełożenia lub zabezpieczenia tego urządzenia,
- 6) realizacja i koszt budowy lub modernizacji urządzeń, nawierzchni w pasie drogowym związanych z wykonaniem zadania ponosi inwestor,
- 7) zarząd drogi nie będzie ponosił odpowiedzialności za ewentualne uszkodzenia sieci podczas prowadzenia robót drogowych i eksploatacji drogi,
- 8) ewentualne uszkodzenia elementów pasa drogowego, dokonane w trakcie budowy, powinny być naprawione i droga doprowadzona do stanu pierwotnego na koszt inwestora uzgadnianego urządzenia.
- 9) ewentualne uszkodzenia elementów pasa drogowego, dokonane w trakcie budowy, powinny być naprawione i droga doprowadzona do stanu pierwotnego na koszt inwestora uzgadnianego urządzenia.
- 10) uzgadniana infrastruktura nie może naruszać elementów technicznych drogi, a także nie może wpływać negatywnie na system korzeniowy drzew rosnących w pasie drogowym,

Uzasadnienie

Na podstawie art. 107 § 4 Kpa, organ odstępuje od uzasadnienia decyzji gdyż uwzględniono wniosek w całości.

Pouczenie

Od niniejszej decyzji służy stronie odwołanie do Samorządowego Kolegium Odwoławczego w Radomiu za moim pośrednictwem w terminie 14 dni od dnia jej doręczenia.


Strona może w terminie 14 dni zrzec się prawa do wniesienia odwołania. Z dniem doręczenia organowi, który wydał decyzję oświadczenia o zrzeczeniu się prawa do wniesienia odwołania przez stronę, decyzja staje się ostateczna i prawomocna.

Wniosek w sprawie zezwolenia na prowadzenie robót budowlano-montażowych w pasie drogowym należy uzupełnić o projekt czasowej organizacji ruchu.

Zgodnie z Załącznikiem, część III, ust. 44, pkt 9, do ustawy z dnia 16 listopada 2006 r. o opłacie skarbowej (jednolity tekst Dz. U. 2019 poz. 1000 ze zm.), wydanie zezwolenia na lokalizację sieci elektroenergetycznej w pasie drogowym zwolnione jest z opłaty skarbowej.

Otrzymuje:

1. Pełnomocnik Paweł Kowalczyk:
Adres do korespondencji:
AZAKO Sp. z o.o.
26-300 Opoczno, ul. Dzielna 32dB
2. a/a



Z up. ZARZĄDU POWIATU

mgr inż. Jolanta Chojnacka
DYREKTOR
Powiatowego Zarządu Dróg Publicznych

ZARZĄD POWIATU
w Radomiu
ul. Tadeusza Mazowieckiego 7
26-600 Radom

Decyzja niniejsza jako nie zakreślona
w trybie i terminie ustawowo zastrzeżonym

stała się ostateczna w dniu 30.04.2021 r.
i podlega wykonaniu

Podpis, data 17.05.2021 r.

Z up. ZARZĄDU POWIATU

mgr inż. Jolanta Chojnacka
DYREKTOR
Powiatowego Zarządu Dróg Publicznych

Polskie Koleje Państwowe S.A.
Centrala
Al. Jerozolimskie 142A, 02-305 Warszawa



PP/603/05/2021
POLSKIE KOLEJE PAŃSTWOWE
Spółka Akcyjna

Oddział Gospodarowania
Nieruchomościami w Warszawie
ul. Armatnia 14
01-246 Warszawa
Wydział Geodezji i Regulacji Stanów Prawnych
ul. Kijowska 14
03-743 Warszawa
tel.: +48 22 473 38 89
e-mail: sylwester.burcon@pkp.pl

Warszawa, 04 maja 2021r.

KOLEJOWY ZESPÓŁ UZGADNIANIA
DOKUMENTACJI PROJEKTOWEJ
KNWa2a.6315.178.2021.UT/1
UNP: 2021-0202631

OPINIA Nr 167/2021

Dotyczy: Uzgodnienie lokalizacji trasy kablowej sieci elektroenergetycznej SN 15kV (odc. G1-G2) w skrzyżowaniu z torami kolejowymi w km 67,050 na dz. ew. nr 830/5, obr. 0013 Mniszek, gm. Wolanów, pow. radomski, woj. mazowieckie

Dla:
PGE Dystrybucja S.A.
ul. Garbarska 21A
20-340 Lublin

Zlecenie z dnia: 2021.04.16
Data wpływu do uzgodnienia: 2021.04.19

Na podstawie art. 2, pkt. 9, art. 4 ust 2 i 2a, art. 28d ustawy z dnia 17 maja 1989 r. – Prawo geodezyjne i kartograficzne (Dz. U. z 2020r. poz. 2052), Decyzji Nr 14 Ministra Infrastruktury z dnia 18 września 2020r. w sprawie ustalenia terenów, przez które przebiegają linie kolejowe, jako terenów zamkniętych (Dz. Urz. MI z 2020r. poz. 38).

Po rozpatrzeniu wniosku o uzgodnienie lokalizacji trasy kablowej sieci elektroenergetycznej SN 15kV (odc. G1-G2) w skrzyżowaniu z torami kolejowymi w km 67,050 na dz. ew. nr 830/5, obr. 0013 Mniszek, gm. Wolanów, pow. radomski, woj. mazowieckie i uzyskaniu pozytywnych opinii spółek:

1. PKP S.A. Oddział Gospodarowania Nieruchomościami w Warszawie
2. PKP PLK S.A. Zakład Linii Kolejowych w Skarżysku Kamiennej
3. TK Telekom Sp. z o.o.
4. PKP TELKOL Sp. z o.o.
5. PKP Energetyka S.A. Centralny Rejon Dystrybucji

opiniuję pozytywnie lokalizację trasy kablowej sieci elektroenergetycznej SN 15kV (odc. G1-G2) w skrzyżowaniu z torami kolejowymi w km 67,050 na dz. ew. nr 830/5, obr. 0013 Mniszek, gm. Wolanów, pow. radomski. Linia Nr 22 Tomaszów Mazowiecki – Radom, na wys. km 67,050.

Uwagi i zalecenia:

1. Prace powinny być wykonane wg projektu w zakresie lokalizacji przedstawionej na mapie sytuacyjno – wysokościowej do celów projektowych potwierdzonej przez Kolejowy Zespół Uzgadniania Dokumentacji Projektowej Sieci Uzbrojenia Terenu, zaewidencjonowanej pod nr 167/2021 zgodnie z opiniami następujących spółek: PKP S.A. Oddział Gospodarowania Nieruchomościami w Warszawie (pismo Nr KNWa4.6141.544.2020.KJ/12 z dn.07.07.2020r.), PKP PLK S.A. Zakład Linii Kolejowych w Skarżysku Kamiennej (pismo Nr IZDK1c-505/75/2020 z dn.19.05.2020r.), TK Telekom Sp. z o.o. (pismo Nr LBPSs-508-0423/2020 z dn.19.05.2020r.) PKP TELKOL Sp. z o.o. (pismo Nr RU1O2-504-154/2020 z dn.23.06.2020r.), „PKP Energetyka” S.A. Centralny Rejon Dystrybucji (pismo Nr ERD2f-5717-276/2020 z dn.15.05.2020r.).
2. Roboty na terenie PKP wykonane powinny być zgodnie z zatwierdzonym projektem z zachowaniem kolejowej skrajni budowli i wymaganiami obowiązujących norm i przepisów. Wykonawcy powinni posiadać ważne przeszkolenia z zakresu BHP. Projekt powinien być uzgodniony pod względem kolizyjności zarówno z branżami kolejowymi i gestorami sieci miejskich. Należy przed przystąpieniem do planowanej inwestycji zapewnić nadzór techniczny nad robotami z branżowych jednostek kolejowych i miejskich. Urządzenia kolejowe nie mogą być naruszone, teren po zakończeniu prac doprowadzony do stanu pierwotnego a przebieg linii kablowych przez grunty PKP trwale oznakowany.
3. Roboty związane z budową należy wykonać w uzgodnieniu z zarządzającym terenem PKP.
4. **Zobowiązuje się wykonawcę prac budowlanych do ochrony pkt. osnowy geodezyjnej (Art. 15 i 48 ustawy z dnia 17 maja 1989 r. – Prawo geodezyjne i kartograficzne Dz. U. z 2020r. poz. 2052). Jeżeli w trakcie prowadzenia prac budowlanych wystąpi kolizja w zakresie lokalizacji punktów osnowy, wykonawca tych prac zobowiązany jest poinformować o tym fakcie PKP S.A. jako zarządzającego terenem zamkniętym w celu ponownego uzgodnienia projektu.**
5. **W przypadku zniszczenia punktów osnowy geodezyjnej podczas wykonywania prac budowlanych, wykonawca tych prac jest zobowiązany pod rygorem odpowiedzialności karnej zlecenia ich wznowienie uprawnionej jednostce geodezyjnej na własny koszt.**
6. Wykonawca zapewni wykonanie inwentaryzacji robót ulegających zakryciu oraz geodezyjnej sytuacyjno – wysokościowej inwentaryzacji powykonawczej.
7. Inwentaryzację powykonawczą należy wykonać wg obowiązujących instrukcji i przepisów wynikających z prawa geodezyjnego i kartograficznego (Dz. U. z 2020r. poz. 2052) oraz Prawa budowlanego (Dz. U. z 2020r. poz. 1333 z późn. zm.).
8. Dokumentację geodezyjno – kartograficzną, sporządzoną w wyniku geodezyjnej inwentaryzacji powykonawczej z części dotyczącej przebiegu inwestycji przez teren PKP, na zlecenie inwestora jednostka uprawniona do wykonywania prac geodezyjnych wnosi i stwierdza zgodność lub rozbieżność realizacji sieci uzbrojenia terenu z uzgodnionym projektem do zasobu PKP S.A. Oddział Gospodarowania Nieruchomościami w Warszawie, Wydział Geodezji, ul. Kijowska 14, 03-743 Warszawa, celem potwierdzenia wyników inwentaryzacji.
9. Geodezyjna inwentaryzacja powykonawcza potwierdzona przez Wydział Geodezji (zgodnie z pkt. 7) jest niezbędnym dokumentem przy odbiorze końcowym robót.
10. Umowę za pozostawienie sieci uzbrojenia terenu na gruncie PKP należy zawrzeć z PKP S.A. Oddział Gospodarowania Nieruchomościami w Warszawie ul. Armatnia 14, 01-246 Warszawa.

Niniejsze uzgodnienie nie zwalnia jednostek projektowania od odpowiedzialności za sporządzony projekt, nie jest równoznaczne z pozwoleniem wstępu na teren kolejowy oraz nie jest dokumentem do dysponowania nieruchomością na cele budowlane i jest ważne do dnia 03.05.2024r.

Opinia jest ważna wraz z rysunkiem przez okres 3 lat od dnia wydania (przez okres 3 lat projekt jest zachowywany na zasadniczej mapie). Decyzja o pozwoleniu na budowę przedłuża ważność opinii w związku z czym, zachowanie projektu na mapie przez okres dłuższy niż 3 lata wymaga powiadomienia KZUDP o uzyskanym pozwoleniu na budowę.

NACZELNIK
Wydziału Geodezji i Regulacji Stanów
Prawnych
KZ
Sylvester Burcon

2021-05-04

Sprawę prowadzi: Urszula Trzaskowska Główny Specjalista
e-mail: urszula.trzaskowska@pkip.pl tel.+48 22 473 32 16



Radom, dn. 29.03.2021 r.

Zn. spr.: ZS.2217.5.45.2021

**Pan Nadleśniczy
Nadleśnictwa Radom**

W oparciu o art. 39 ustawy z dnia 28.09.1991 r. o lasach (Dz.U.2020.1463 t.j.z późn.zm.), odpowiadając na wniosek z dnia 25.03.2021 r. (znak: ZG.2217.31.2020),

**wyrażam zgodę
na dzierżawę**

gruntu leśnego o szerokości do 2 m i łącznej długości 588 m, zgodnie z poniższym zestawieniem, w celu przebudowy i utrzymania sieci kablowej średniego napięcia:

L.p.	Obręb ewidencyjny	Numer działki ewid.	Adres leśny	Długość [m]
1	Chronów Wieś	1042	16-11-2-05-140-c-00	188
2	Chronów Wieś	1044	16-11-2-05-137-c-00	400

Jednocześnie informuję, że w myśl art. 35 ust. 1 pkt 2a ww. ustawy o lasach, Nadleśniczy bezpośrednio zarządza lasami, gruntami i innymi nieruchomościami Skarbu Państwa, pozostającymi w zarządzie Lasów Państwowych i w związku z tym, sposób ustalenia istotnych elementów przyszłego stosunku prawnego, nawiązanego pomiędzy stronami w konsekwencji wyrażenia przedmiotowej zgody, należy do kompetencji Nadleśniczego.

W związku z powyższym, właściwą umowę należy sporządzić w oparciu o obowiązujące przepisy, w formie stosownej do charakteru stosunku cywilnoprawnego, zaś jej treść powinna w najwyższym stopniu zabezpieczać interesy PGL LP.

Z up. Dyrektora RDLP w Radomiu
Piotr Kacprzak
zastępca dyrektora ds. gospodarki leśnej
/podpisano elektronicznie/

Radom, 19 maja 2020 r.

K. PRA. 190005

DECYZJA Nr 63.U.2020

Na podstawie art. 39 ust. 3 i 3 a ustawy z dnia 21 marca 1985 r. o drogach publicznych, (tekst jednolity Dz. U. z 2020 r. poz. 470), a także Uchwały Nr 148/2011 Zarządu Powiatu Radomskiego z dnia 28 grudnia 2011 r., w sprawie udzielenia upoważnienia Pani Joannie Chojnackiej, Dyrektorowi Powiatowego Zarządu Dróg Publicznych w Radomiu do wydawania decyzji administracyjnych we wszystkich sprawach przewidzianych ustawowo dla Zarządu Powiatu i wystawiania w tym zakresie tytułów wykonawczych oraz art. 104 kpa (t.j. Dz.U. 2020 poz. 256), po rozpatrzeniu sprawy: po rozpatrzeniu sprawy: **PGE Dystrybucja S.A. z siedzibą w Lublinie, ul. Garbarska 21a, 20-340 Lublin, PGE Dystrybucja S.A. Oddział Skarżysko – Kamienna, al. Marsz. J. Piłsudskiego 51, 26-110 Skarżysko-Kamienna** w imieniu, którego działa Pan Karolina Zalega reprezentująca firmę: AZAKO Paweł Zalega., 26-300 Opoczno, ul. Westerplatte 45, wniesionej dnia 28.04.2020 r.

zezwala się
PGE Dystrybucja S.A. z siedzibą w Lublinie,
ul. Garbarska 21a, 20-340 Lublin,
PGE Dystrybucja S.A. Oddział Skarżysko – Kamienna
al. Marsz. J. Piłsudskiego 51, 26-110 Skarżysko-Kamienna

1. Na zlokalizowanie w pasie drogowym drogi powiatowej nr 3562W Mniszek – Łaziska – Orońsko (działka nr ew. 872 obręb 0013 Mniszek), urządzeń infrastruktury technicznej, niezwiązanych z potrzebami zarządzania drogami lub potrzebami ruchu drogowego, **sieci elektroenergetycznej kablowej średniego napięcia, kanalizacji światłowodowej i zasobnika na odcinku od działki nr 904 do dz. nr 867/2 oraz wyrażam zgodę na rozbiórkę istniejącej stacji transformatorowej 15/0,4kV, w m. Mniszek, gm. Wolanów.**
2. Na dysponowanie nieruchomością w zakresie i na czas niezbędny do wybudowania urządzenia.
3. Zobowiązuje się inwestora przed przystąpieniem do prowadzenia robót w pasie drogowym do wystąpienia do zarządcy drogi o wydanie zezwolenia na zajęcie pasa drogowego i ustalenie opłaty za umieszczenie w pasie drogowym urządzeń niezwiązanych z potrzebami zarządzania drogami lub potrzebami ruchu drogowego pod rygorem zastosowania art. 162 kpa.

Ustala się następujące warunki zezwolenia:

- 1) urządzenie zlokalizować, tak jak wrysowano na planie sytuacyjnym, który jest załącznikiem do niniejszej decyzji,
- 2) przejście poprzeczne pod drogą wykonać przeciskiem lub przewiertem sterowanym w rurze osłonowej na całej szerokości pasa drogowego,
- 3) przejście pod zjazdem wykonać przeciskiem lub przewiertem sterowanym w rurze osłonowej na całej szerokości zjazdu,
- 4) minimalna głębokość posadowienia urządzenia w poprzek drogi min. 1,50 m poniżej niwelety krawędzi jezdni, natomiast wzdłuż drogi min. 1,20m poniżej niwelety krawędzi jezdni,
- 5) z uwagi, że odcinek drogi powiatowej objęty jest gwarancją jakości i rękojmi za wady do 02.10.2020 r. prace związane z budową sieci oraz rozbiórką istniejącej stacji należy wykonać bez naruszenia konstrukcji jezdni, pobocza oraz odwodnienia pasa drogowego,
- 6) włącz zasobnika umieścić min. 0,5m poniżej dna istniejącego rowu przydrożnego,
- 7) zachować zgodność z wymogami rozporządzenia Ministra Transportu i Gospodarki Morskiej z dnia 2 marca 1999 r. w sprawie warunków technicznych, jakim powinny odpowiadać drogi publiczne i ich usytuowanie (tekst jednolity Dz.U. z 2016 poz. 124 ze zm.),
- 8) w przypadku kolizji urządzenia z elementami pasa drogowego, podczas przebudowy/rozbudowy pasa drogowego, inwestor na własny koszt dokona przełożenia lub zabezpieczenia tego urządzenia,
- 9) realizacja i koszt budowy lub modernizacji urządzeń, nawierzchni w pasie drogowym związanych z wykonaniem zadania ponosi inwestor,

- 10) zarząd drogi nie będzie ponosił odpowiedzialności za ewentualne uszkodzenia sieci podczas prowadzenia robót drogowych i eksploatacji drogi,
11) ewentualne uszkodzenia elementów pasa drogowego, dokonane w trakcie budowy, powinny być naprawione i droga doprowadzona do stanu pierwotnego na koszt inwestora uzgadnianego urzędnika.

Uzasadnienie

Na podstawie art. 107 § 4 Kpa, organ odstępuje od uzasadnienia decyzji gdyż uwzględniono wniosek w całości.

Pouczenie

Od niniejszej decyzji służy stronie odwołanie do Samorządowego Kolegium Odwoławczego w Radomiu za moim pośrednictwem w terminie 14 dni od dnia jej doręczenia.

Strona może w terminie 14 dni zrzec się prawa do wniesienia odwołania. Z dniem doręczenia organowi, który wydał decyzję oświadczenia o zrzeczeniu się prawa do wniesienia odwołania przez stronę, decyzja staje się ostateczna i prawomocna.

Wniosek w sprawie zezwolenia na prowadzenie robót budowlano-montażowych w pasie drogowym należy uzupełnić o projekt czasowej organizacji ruchu.

Zgodnie z Załącznikiem, część III, ust. 44, pkt 9, do ustawy z dnia 16 listopada 2006 r. o opłacie skarbowej (jednolity tekst Dz. U. 2019 poz. 1000 ze zm.), wydanie zezwolenia na lokalizację sieci elektroenergetycznej w pasie drogowym zwolnione jest z opłaty skarbowej.

Adres do korespondencji:

1. Pełnomocnik Karolina Zalega – AZAKO Sp. z o.o.,
26-300 Opoczno, ul. Piotrkowska 49

SPECIALISTA

mgr inż. Rafał Zych



Z up. ZARZĄDU POWIATU

mgr inż. Joanna Chojnacka
DYREKTOR
Powiatowego Zarządu Dróg Publicznych

**ZARZĄD POWIATU
w Radomiu**
ul. Tadeusza Mazowieckiego 7
26-600 Radom

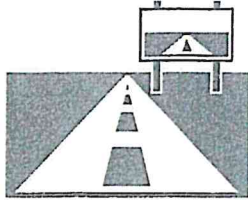
Decyzja niniejsza jako nie zastrzeżona
w trybie i terminie ustawowo zastrzeżonym

stała się ostateczna w dniu 09.06.2020
i podlega wykonaniu

Radom, data 14.02.2023

Z up. ZARZĄDU POWIATU

mgr inż. Joanna Chojnacka
DYREKTOR
Powiatowego Zarządu Dróg Publicznych



ZARZĄD DRÓG POWIATOWYCH W SZYDŁOWCU

ul. Kolejowa 78
26 – 500 Szydłowiec

TEL. (0-48) 617 58 61
e-mail: zdpszydlowiec@vp.pl

ZDP.6731.2.03.2021.IT-S

Szydłowiec, dn. 24.03.2021r.

AZAKO Sp. z o.o.

Dzielna 32dB

26-300 Opoczno

W związku z pismem z dnia 23.02.2021 r Zarząd Dróg Powiatowych w Szydłowcu zgodnie z art. 43 ust. 1 ustawy z dnia 21 marca 1985r. o drogach publicznych (t.j. Dz.U. z 2020 poz. 470), uzgadnia lokalizację projektowanych urządzeń elektroenergetycznych usytuowanych przy drodze powiatowej nr 3562W relacji Mniszek – Łaziska – Orońsko (dz. nr ewid. 1050) na odc. Chałupki Łaziskie – Mniszek.

DYREKTOR
Zarządu Dróg Powiatowych
w Szydłowcu
inż. Marek Ruszczyk

97/224/03/2021

STAROSTA RADOMSKI

Radom, 05.03.2021 r.

BA.670.211.2020.ZG

POSTANOWIENIE nr 187.2021

Na podstawie art. 57 ust. 2 ustawy z 28 marca 2003 r. o transporcie kolejowym oraz art. 123 Kodeksu postępowania administracyjnego
po rozpatrzeniu wniosku firmy PGE Dystrybucja SA z siedzibą w Lublinie przy ul. Garbarskiej 21A oraz
po uzyskaniu opinii zarządcy terenu – PKP Polskich Kolei Państwowych SA w piśmie z dn. 16.02.2021 r.,
znak KNWA4.6141.544.2020.KJ/18

postanawiam

udzielić zgody na odstępstwo od warunków usytuowania budynków i budowli w sąsiedztwie linii kolejowych obejmujące:

- a) budowę sieci elektroenergetycznej w odległości od obszaru kolejowego mniejszej niż określona w art. 53 ust. 2 ustawy z 28 marca 2003 r. o transporcie kolejowym,
- b) wykonywanie robót ziemnych w odległości mniejszej od obszaru kolejowego niż określone w § 4 ust. 1 Rozporządzenia Ministra Infrastruktury z dn. 7 sierpnia 2008 r. w sprawie wymagań w zakresie odległości i warunków dopuszczających usytuowanie drzew i krzewów, elementów ochrony akustycznej i wykonywania robót ziemnych w sąsiedztwie linii kolejowej, a także sposobu urządzania i utrzymywania zasłon odśnieżnych oraz pasów przeciwpożarowych

dla budowy sieci elektroenergetycznej średniego napięcia na działkach nr ewidencyjny 705, 873, 911, 979, 830/3 w obrębie ewidencyjnym 0013 Mniszek w gminie Wolanów.

pod następującymi warunkami:

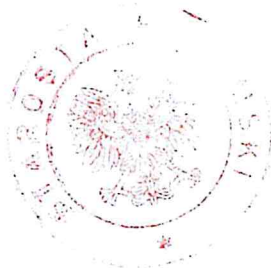
1. Roboty budowlane inwestycji na ww. działkach należy wykonać w miejscu projektowanym na koncepcji zagospodarowania terenu załączonej do wniosku o zgodę na odstępstwo oraz z uwzględnieniem warunków określonych w piśmie uzgadniającym firmy PKP Polskie Linie Kolejowe S.A. Zakład Linii Kolejowych w Skarżysku-Kamiennej, Dział Dróg Kolejowych i Ochrony Środowiska z siedzibą w Skarżysku-Kamiennej z dn. 19.05.2020 r., znak IZDK1c-505/75/2020.,

Na postanowienie niniejsze stronom nie przysługuje zażalenie.

Załącznikiem do postanowienia jest koncepcja zagospodarowania terenu dla ww. działek.

Otrzymują:

1. pełnomocnik Karolina Zalega,
2. aa(zg) .



Z UP. STAROSTY
Sylwia Pietrasiewicz
Wydział Budownictwa i Architektury

STAROSTA RADOMSKI

Radom 9 marca 2021r.

BA.670.26.2021.AD

POSTANOWIENIE nr 191.2021

Na podstawie art. 33 ust. 2 pkt 4 ustawy z dnia 7 lipca 1994r. Prawo budowlane (Dz.U.2020.1333 t.j) oraz art. 123 – Kodeksu postępowania administracyjnego (Dz.U.2020.256 t.j.) po rozpatrzeniu wniosku PGE Dystrybucja S.A. w Lublinie w sprawie uzgodnienia projektowanych rozwiązań poza terenem zamkniętym – budowa sieci elektroenergetycznej kablowej o napięciu znamionowym powyżej 1 kV w miejscowości Mniszek gm. Wolanów

postanawiam

uzgodnić przebieg inwestycji na terenie bezpośrednio przylegającym do terenu zamkniętego (działka nr ewid. 830/5) w miejscowości Mniszek gm. Wolanów w zakresie przedstawionym przez wnioskodawcę na działkach nr ewid. 705 i 873 pod następującymi warunkami:

1. Inwestycję należy zaprojektować zgodnie z właściwymi przepisami o zagospodarowaniu przestrzennym oraz zgodnie z właściwymi przepisami techniczno-budowlanymi z uwzględnieniem Postanowienia Starosty Radomskiego nr 187.2021 z dnia 5 marca 2021 znak: BA.670.211.2020.ZG udzielającego zgody na odstępstwo od tych przepisów.
2. Na budowę należy uzyskać zgodę właścicieli terenu, niniejsze postanowienie nie zastępuje ich zgody.
3. Na wykonanie robót budowlanych należy uzyskać pozwolenie na budowę.

Uzgodnienie nie obejmuje robót budowlanych na terenie zamkniętym.

Na postanowienie niniejsze stronom nie przysługuje zażalenie.

Otrzymują:

1. Pełnomocnik Pani Karolina Zalega
2. Wójt Gminy Wolanów
3. a/a



STAROSTA

Waldemar Trelika

ZARZĄD DRÓG POWIATOWYCH

26-500 Szydłowiec

ul. Kolejowa 78

Szydłowiec, dnia 09.03.2021 r.

ZDP.6731.12.03.2021.IT-S

DECYZJA 12.LU.2021

Na podstawie art. 39 ust. 3, 3a i art. 40 ust. 1, 2 pkt 2 ustawy z dnia 21 marca 1985 r. o drogach publicznych (tj. Dz.U. z 2020 r. poz. 471.), §2 ust. 1 rozporządzenia Rady Ministrów z dnia 1 czerwca 2004 r. w sprawie określenia warunków udzielania zezwoleń na zajęcie pasa drogowego (Dz.U. Nr 140, poz. 1481 ze zm.), a także upoważnienia Zarządu Powiatu Szydłowieckiego z dnia 7 stycznia 2008 r. i upoważnienia Starosty Powiatu Szydłowieckiego z dnia 2 stycznia 2008 r. udzielonego Markowi Ruszczykowi dyrektorowi Zarządu Dróg Powiatowych w Szydłowcu do wydawania decyzji administracyjnych we wszystkich sprawach przewidzianych ustawowo dla Zarządu Powiatu i wystawiania w tym zakresie tytułów wykonawczych, oraz art. 104 kodeksu postępowania administracyjnego (Dz.U. z 2020 r. poz. 256 i 695) po rozpatrzeniu wniosku: **PGE Dystrybucja S.A. Oddział Skarżysko – Kamienna, Al. Marszałka J. Piłsudskiego 51, 26-110 Skarżysko – Kamienna** w imieniu którego działa *AZAKO Sp. z o.o., ul. Dzielna 32dB, 26-300 Opoczno* wniesionego dnia 23.02.2021 r.

z e z w a l a s i ę

**PGE Dystrybucja S.A. Oddział Skarżysko – Kamienna, Al. Marszałka J. Piłsudskiego 51,
26-110 Skarżysko – Kamienna**

1. Na lokalizację, w pasie drogowym drogi powiatowej nr 3562W Mniszek – Łaziska – Orońsko (nr ewid. 1050; 1042; 871) urządzeń infrastruktury technicznej, niezwiązanych z potrzebami zarządzania drogami lub potrzebami ruchu drogowego, **urządzeń elektroenergetycznych** na odc. Chałupki Łaziskie - Mniszek gm. Orońsko.
2. Na dysponowanie nieruchomością w zakresie i na czas niezbędny do umieszczenia urządzeń elektroenergetycznych.
3. Zobowiązuje się inwestora przed przystąpieniem do prowadzenia robót w pasie drogowym do wystąpienia do Zarządcy drogi o wydanie zezwolenia na prowadzenie robót w pasie drogowym i ustalenie za powyższe opłaty oraz decyzji ustalającej opłatę za umieszczenie w pasie drogowym urządzeń niezwiązanych z potrzebami zarządzania drogami lub potrzebami ruchu drogowego pod rygorem zastosowania art. 162 kpa

Ustala się następujące warunki zezwolenia:

1. Urządzenia elektroenergetyczne w pasie drogi powiatowej, zlokalizować tak jak wysowano na załączonym planie sytuacyjnym,
2. Zachować zgodność z wymogami rozporządzenia Ministra Transportu i Gospodarki Morskiej z dnia 2 marca 1999 r. w sprawie warunków technicznych, jakim powinny opowiadać drogi publiczne i ich usytuowanie (Dz.U.Nr 43, poz. 430 ze zm.),
3. W przypadku kolizji urządzeń elektroenergetycznych z elementami pasa drogowego, podczas przebudowy drogi, inwestor na własny koszt dokona przełożenia lub zabezpieczenia tego urządzenia,

4. Realizacja i koszt budowy lub modernizacji urządzeń, nawierzchni w pasie drogowym związanych z wykonaniem zadania ponosi inwestor,
5. Zarząd drogi nie będzie ponosił odpowiedzialności za ewentualne uszkodzenia urządzeń elektroenergetycznych podczas prowadzenia robót drogowych i eksploatacji drogi,
6. Ewentualne uszkodzenia konstrukcji nawierzchni oraz elementów pasa drogowego tj. rów, pobocze, dokonane w trakcie budowy w/w sieci powinny być naprawione i droga doprowadzona do stanu pierwotnego na koszt inwestora uzgadnianej lokalizacji urządzeń elektroenergetycznych.
7. Wniosek w sprawie zezwolenia na prowadzenie robót budowlano – montażowych w pasie drogowym należy uzupełnić o projekt organizacji ruchu na czas umieszczenia urządzeń elektroenergetycznych.

Decyzja niniejsza jest zgodna z wnioskiem dlatego orzeczono jak w sentencji.

POUCZENIE

Od niniejszej decyzji przysługuje stronie odwołanie do Samorządowego Kolegium Odwoławczego w Radomiu. Odwołanie wnosi się za moim pośrednictwem w terminie 14 dni od dnia otrzymania decyzji. Zgodnie z Załącznikiem, część III, ust. 44, pkt 9, do ustawy z dnia 16 listopada 2006 r o opłacie skarbowej (Dz. U. z 2019 poz. 1000) pozwolenie na lokalizowanie w pasie drogowym obiektów budowlanych lub urządzeń niezwiązanych z potrzebami zarządzania drogami lub potrzebami ruchu drogowego zwolnione jest z opłaty skarbowej.

Z up. ZARZĄDU POWIATU
mgr Marek Muszyński
Zastępca Dyrektora
Zarządu Dróg Powiatowych w Szajdowie

Otrzymują:

1. AZAKO Sp. z o.o., ul. Dzielna 32dB, 26-300 Opoczno
2. a/a.

99/358/03/2021

Urząd Gminy Wolanów

26-625 Wolanów, ul. Radomska 20; tel: 486186051; fax: 486187941; e-mail:
gmina@wolanow.pl

Znak sprawy: **WIR.7230.2.8.2021.MG**

Wolanów, dnia **05.03.2021 r.**

PGE Dystrybucja S.A.
z siedzibą w Lublinie
ul. Garbarska 21a
20 -340 Lublin
Pełnomocnictwo: Azako Sp. z o.o.
Karolina Zalega
Dzielnia 32dB
26-300 Opoczno

Dotyczy: zmiany zezwolenia znak WIR.7230.2.12.2020.MG z dnia 28.04.2020r. na lokalizację w pasie drogi wewnętrznej gminnej dz. nr ewid. 869 (obręb 0013 Mniszek), gm. Wolanów urządzeń infrastruktury technicznej niezwiązanej z potrzebami zarządzania drogami lub potrzebami ruchu drogowego tj. sieci elektroenergetycznej kablowej SN oraz budowa kanalizacji światłowodowej ze studzienkami i zasobnikami.

W odpowiedzi na pismo z dnia 05.02.2021r. (data wpływu do tutejszego urzędu: 23.02.2021 r.) w sprawie zmiany koncepcji projektowej w pozyskanej zgodzie znak **WIR.7230.2.12.2020.MG z dnia 28.04.2020r.**, wynikającej z konieczności zaprojektowania sieci elektroenergetycznej kablowej niskiego napięcia w pasie drogi wewnętrznej (gminnej) oznaczonej nr geodezyjnym nr ewid. 869 (obręb 0013 Mniszek), w miejscowości Mniszek, gm. Wolanów informuję, że:

ZMIENIAM ZEZWOLENIE w CZĘŚCI DOTYCZĄCEJ

II. Ustala się następujące warunki umieszczenia inwestycji:

1. trasa przebiegu oraz lokalizacja urządzenia w pasie drogowym winna być zgodna z załączonym do niniejszego pisma opracowaniem graficznym.

Pozostałe ustalenia pisma znak: WIR.7230.2.12.2020.MG z dnia 28.04.2020r. pozostają bez zmian.

Wniosek dotyczy lokalizacji sieci elektroenergetycznej kablowej SN oraz budowy kanalizacji światłowodowej ze studzienkami i zasobnikami w pasie drogi posiadającej status drogi wewnętrznej, której zarządcą jest Gmina Wolanów. Zgodnie z ustawą o drogach publicznych, drogi wewnętrzne nie mieszczą się wśród kategorii dróg publicznych (art. 2 ust. 1 ustawy). W związku z powyższym lokalizacja urządzeń infrastruktury technicznej w pasie drogi wewnętrznej nie wymaga wydania decyzji administracyjnej i podlega tylko uzgodnieniu z zarządcą/właścicielem drogi. Uzgodnienie takie nie jest władczym rozstrzygnięciem i nie wymaga formy aktu administracyjnego.

Z up. WOJTA
Małgorzata Kuczyńska
SEKRETARZ GMINY

Otrzymują:

1. Pełnomocnik PGE: Karolina Zalega Azako Sp. z o.o. ul. Piotrkowska 49; 26-300 Opoczno
2. a/a

Radom, 02 kwietnia 2021 r.

PZD.II.444.57.2021

K. PRA. 190005

DECYZJA Nr 57.U.2021

Na podstawie art. 39 ust. 3 i 3 a ustawy z dnia 21 marca 1985 r. o drogach publicznych, (tekst jednolity Dz. U. z 2020 r. poz. 470), a także Uchwały Nr 148/2011 Zarządu Powiatu Radomskiego z dnia 28 grudnia 2011 r., w sprawie udzielenia upoważnienia Pani Joannie Chojnackiej, Dyrektorowi Powiatowego Zarządu Dróg Publicznych w Radomiu do wydawania decyzji administracyjnych we wszystkich sprawach przewidzianych ustawowo dla Zarządu Powiatu i wystawiania w tym zakresie tytułów wykonawczych oraz art. 104 kpa (t.j. Dz.U. 2020 poz. 256ze zm.), po rozpatrzeniu sprawy: po rozpatrzeniu sprawy: **PGE Dystrybucja S.A. z siedzibą w Lublinie, ul. Garbarska 21a, 20-340 Lublin, PGE Dystrybucja S.A. Oddział Skarżysko – Kamienna, al. Marsz. J. Piłsudskiego 51, 26-110 Skarżysko-Kamienna** w imieniu, którego działa Pan Paweł Kowalczyk reprezentująca firmę: konsorcjum AZAK Sp. z o.o. 26-300 Opoczno, ul. Piotrkowska 49 (lider konsorcjum), AZAKO Paweł Zalega., 26-300 Opoczno, ul. Westerplatte 45 (partner), wniesionej dnia 22.02.2021 r.

zezwała się

PGE Dystrybucja S.A. z siedzibą w Lublinie,

ul. Garbarska 21a, 20-340 Lublin,

PGE Dystrybucja S.A. Oddział Skarżysko – Kamienna

al. Marsz. J. Piłsudskiego 51, 26-110 Skarżysko-Kamienna

1. Na zlokalizowanie w pasie drogowym drogi powiatowej nr 3562W Mniszek – Omięcin - Szydłowiec (działka nr ew. 972 obręb 0013 Mniszek), urządzeń infrastruktury technicznej, niezwiązanych z potrzebami zarządzania drogami lub potrzebami ruchu drogowego, **sieci elektroenergetycznej kablowej niskiego napięcia, złącza kablowo pomiarowego, WLZ, gm. Wolanów**
2. Na dysponowanie nieruchomością w zakresie i na czas niezbędny do wybudowania urządzenia.
3. Zobowiązuje się inwestora przed przystąpieniem do prowadzenia robót w pasie drogowym do wystąpienia do zarządcy drogi o wydanie zezwolenia na zajęcie pasa drogowego i ustalenie opłaty za umieszczenie w pasie drogowym urządzeń niezwiązanych z potrzebami zarządzania drogami lub potrzebami ruchu drogowego pod rygorem zastosowania art. 162 kpa.

Ustala się następujące warunki zezwolenia:

- 1) urządzenie zlokalizować, tak jak wysowano na planie sytuacyjnym, który jest załącznikiem do niniejszej decyzji,
- 2) zachować zgodność z wymogami rozporządzenia Ministra Transportu i Gospodarki Morskiej z dnia 2 marca 1999 r. w sprawie warunków technicznych, jakim powinny odpowiadać drogi publiczne i ich usytuowanie (tekst jednolity Dz.U. z 2016 poz. 124 ze zm.),
- 3) w przypadku kolizji urządzenia z elementami pasa drogowego, podczas przebudowy/rozbudowy pasa drogowego, inwestor na własny koszt dokona przełożenia lub zabezpieczenia tego urządzenia,
- 4) realizacja i koszt budowy lub modernizacji urządzeń, nawierzchni w pasie drogowym związanych z wykonaniem zadania ponosi inwestor,
- 5) zarząd drogi nie będzie ponosił odpowiedzialności za ewentualne uszkodzenia sieci podczas prowadzenia robót drogowych i eksploatacji drogi,
- 6) ewentualne uszkodzenia elementów pasa drogowego, dokonane w trakcie budowy, powinny być naprawione i droga doprowadzona do stanu pierwotnego na koszt inwestora uzgadnianego urządzenia.
- 7) ewentualne uszkodzenia elementów pasa drogowego, dokonane w trakcie budowy, powinny być naprawione i droga doprowadzona do stanu pierwotnego na koszt inwestora uzgadnianego przyłącza.
- 8) uzgadniana infrastruktura nie może naruszać elementów technicznych drogi, a także nie może wpływać negatywnie na system korzeniowy drzew rosnących w pasie drogowym,

Uzasadnienie

Na podstawie art. 107 § 4 Kpa, organ odstępuje od uzasadnienia decyzji gdyż uwzględniono wniosek w całości.

Pouczenie

Od niniejszej decyzji służy stronie odwołanie do Samorządowego Kolegium Odwoławczego w Radomiu za moim pośrednictwem w terminie 14 dni od dnia jej doręczenia.


Strona może w terminie 14 dni zrzec się prawa do wniesienia odwołania. Z dniem doręczenia organowi, który wydał decyzję oświadczenia o zrzeczeniu się prawa do wniesienia odwołania przez stronę, decyzja staje się ostateczna i prawomocna.

Wniosek w sprawie zezwolenia na prowadzenie robót budowlano-montażowych w pasie drogowym należy uzupełnić o projekt czasowej organizacji ruchu.

Zgodnie z Załącznikiem, część III, ust. 44, pkt 9, do ustawy z dnia 16 listopada 2006 r. o opłacie skarbowej (jednolity tekst Dz. U. 2019 poz. 1000 ze zm.), wydanie zezwolenia na lokalizację sieci elektroenergetycznej w pasie drogowym zwolnione jest z opłaty skarbowej.

Otrzymuje:

1. Pełnomocnik Paweł Kowalczyk:
Adres do korespondencji:
AZAKO Sp. z o.o.
26-300 Opoczno, ul. Dzielna 32dB
2. a/a



Z up. ZARZĄDU POWIATU

mgr inż. Joanna Chojnacka
DYREKTOR
Powiatowego Zarządu Dróg Publicznych

ZARZĄD POWIATU
w Radomiu
ul. Tadeusza Mazowieckiego 7
26-600 Radom

Decyzja niniejsza jako nie zastrzeżona
w trybie i terminie ustawowo zastrzeżonym

stała się ostateczna w dniu 22.04.2021
i podlega wykonaniu

Radom, dnia 26.05.2021

Z up. ZARZĄDU POWIATU

mgr inż. Joanna Chojnacka
DYREKTOR
Powiatowego Zarządu Dróg Publicznych

41/000/00/0000
K.004.190005

Wolanów dn. 18.03.2020 r.

WIR.7230.2.6.2020.MG

DECYZJA

Na podstawie art. 39 ust. 3 oraz ust. 3a ustawy z dnia 21 marca 1985 r. o drogach publicznych (Dz. U. z 2018 r., poz. 2068 ze zm.) oraz art. 104 §1 ustawy z dnia 14 czerwca 1960 r. Kodeks postępowania administracyjnego (Dz. U. z 2018 r., poz. 2096 ze zm.), **Wójt Gminy Wolanów** po rozpatrzeniu sprawy wniesionej dnia 18.02.2020 r. przez: **PGE Dystrybucja S.A z siedzibą w Lublinie, ul. Garbarska 21 a, 20-340 Lublin** reprezentowaną przez pełnomocnika stawającego do działania w imieniu Spółki **Panią Karolina Zalega** reprezentującą firmę: **AZAKO SP.z o.o., ul. Piotrowska 49, 26-300 Opoczno**, wydania zezwolenia na lokalizację w pasie drogowym obiektów lub urządzeń infrastruktury technicznej niezwiązanej z potrzebami zarządzania drogami lub potrzebami ruchu drogowego,

z e z w a ł a

Wnioskodawcy na lokalizację w pasie drogowym **drogi gminnej nr 351203W (dz. nr ewid. 905/7, dz. nr ewid.904 obręb Mniszek 0013)**, urządzeń infrastruktury technicznej niezwiązanej z potrzebami zarządzania drogami lub potrzebami ruchu drogowego tj. **budowa sieci elektroenergetycznej kablowej średniego napięcia oraz budowa kanalizacji światłowodowej ze studzienkami i zasobnikami w m. Mniszek gmina Wolanów**, przy zachowaniu wskazanych poniżej warunków:

- I. Termin umieszczenia urządzenia zostanie określony przy wydawaniu zezwolenia na zajęcie pasa drogowego w celu jego umieszczenia.
- II. Przed przystąpieniem do prowadzenia robót zobowiązuje się Inwestora do:
 1. Uzyskania zezwolenia zarządcy drogi na prowadzenie robót w pasie drogowym na podstawie art. 40 ust. 1 i ust. 2 pkt 1) ustawy o drogach publicznych z dnia 21 marca 1985 r. (Dz. U. z 2018 r., poz. 2068 ze zm.)
 2. Uzyskania zezwolenia zarządcy drogi na umieszczenie w/w urządzeń w pasie drogowym na podstawie art. 40 ust. 1 i ust. 2 pkt 2) i pkt 3) ustawy o drogach publicznych z dnia 21 marca 1985 r. (Dz. U. z 2018 r., poz. 2068 ze zm.)
 3. Dokonania czynności wymaganych przepisami ustawy z dnia 7 lipca 1994 r. – Prawo budowlane tj. uzyskania pozwolenia na budowę lub zgłoszenia budowy albo wykonywania robót budowlanych;
- III. Ustala się następujące warunki umieszczenia inwestycji:
 1. Należy wykonać w/w inwestycję zgodnie z wymaganiami określonymi w rozporządzeniu Ministra Transportu i Gospodarki Morskiej z dnia 2 marca 1999 r. w sprawie warunków technicznych, jakim powinny odpowiadać drogi publiczne i ich usytuowanie (Dz. U. z 2016 r., poz. 124 ze zm.).
 2. Trasa przebiegu oraz lokalizacja urządzenia w pasie drogowym winna być zgodna z załączonym do niniejszej decyzji opracowaniem graficznym i naniesionymi zmianami.
 3. Należy zachować wszelkie podane parametry urządzenia zawarte w projekcie.
 4. Obsługa urządzenia musi być prowadzona z zachowaniem zasad bezpieczeństwa ruchu drogowego.
 5. Inwestycję w poprzek drogi należy wykonać metodą przecisku lub przewiertu sterowanego w rurze osłonowej na całej szerokości pasa drogowego, z zachowaniem odpowiedniego przykrycia zgodnego z obowiązującymi normami i przepisami.

6. Roboty należy wykonać tak, aby nie powodować bez koniecznej potrzeby niszczenia elementów pasa drogowego. W przypadku uszkodzenia lub zniszczenia jakiegokolwiek elementu Wykonawca zobowiązany jest do jego naprawy lub odbudowania na własny koszt.
7. Urządzenie należy usytuować (głębokość) tak aby w przyszłości nie kolidowało z modernizacją lub przebudową drogi i nie wymagało korekty posadowienia tego urządzenia. Należy dostosować bezpieczną odległość od istniejących mediów, oraz zachować strefę bezpiecznego zagłębienia przyłącza. W przypadku niemożliwości zachowania normatywnego przykrycia należy zastosować rurę osłonową zgodną z wymaganiami gestora sieci.
8. W przyszłości w przypadku kolizji lokalizacji ww. urządzenia w trakcie ewentualnej przebudowy drogi, do właściciela urządzeń należeć będzie obowiązek odpowiedniego zabezpieczenia urządzenia własnym staraniem z pokryciem wszelkich kosztów w terminie określonym przez zarządcę drogi.
9. Zarządca drogi nie ponosi odpowiedzialności za ewentualne uszkodzenia przyłącza podczas prowadzenia robót drogowych i eksploatacji drogi.
10. Inwestor zobowiązany jest do uzyskania innych decyzji lub uzgodnień, o ile jest to wymagane odrębnymi przepisami prawa.
11. Niniejsza decyzja stanowi również oświadczenie o posiadanym prawie do dysponowania nieruchomością na cele budowlane (art. 32 i 33 ustawy z dnia 7 lipca Prawo budowlane) w zakresie wynikającym z uzgodnionej lokalizacji, ale nie upoważnia do prowadzenia robót w pasie drogowym związanych z umieszczeniem przedmiotowego urządzenia.

UZASADNIENIE

Uzgodniona lokalizacja w/w urządzenia nie wpłynie negatywnie na funkcjonowanie układu drogowego pod warunkiem zachowania przez stronę wnioskującą, Inwestora, warunków określonych w ust. III niniejszej decyzji.

Na podstawie art. 107 §4 ustawy z dnia 14 czerwca 1960 r. Kodeks postępowania administracyjnego (Dz. U. z 2018 r., poz. 2096 ze zm.), odstępuje się od uzasadniania decyzji, gdyż uwzględnia ona w całości żądanie strony.


POUCZENIE

- I. Przystąpienie do robót bez wymaganego zezwolenia na prowadzenie robót w pasie drogowym lub umieszczenie urządzenia niezgodnie z podanymi warunkami określonymi niniejszą decyzją podlega karze pieniężnej w wysokości wynikającej z ustawy o drogach publicznych.
- II. Od niniejszej decyzji przysługuje stronom odwołanie do Samorządowego Kolegium Odwoławczego w Radomiu, za pośrednictwem Wójty Gminy Wolanów w terminie 14 dni od dnia jej doręczenia. Zgodnie z art. 127a Kodeksu postępowania administracyjnego w trakcie biegu terminu do wniesienia odwołania strona może zrzec się prawa do wniesienia odwołania wobec organu administracji publicznej, który wydał decyzję. Z dniem doręczenia organowi administracji publicznej oświadczenia o zrzeczeniu się prawa do wniesienia odwołania przez stronę, decyzja niniejsza staje się ostateczna i prawomocna.

Sprawę prowadzi:

Małgorzata Górka

tel.: 48 380 36 51



dr Ewa Markowska-Bzducha
WÓJTA

Decyzja niniejsza jako niezaskarżona
w trybie i terminie ustawowo określonym

stała się ostateczna w dniu 09.09.2023 r.
i podlega wykonaniu.

Wolanów, dnia 09.09.2023 r.

Z up. WÓJTA

Małgorzata Wzcepianiak
SEKRETARZ GMINY

Otrzymują:

1. Pełnomocnik PGE: Karolina Zalega; AZAKO Sp. z o.o., ul. Piotrkowska 49; 26-300 Opoczno.
2. a/a

Załączniki:

1. Opracowanie graficzne z przebiegiem sieci na dz. nr ewid. 904, dz. nr ewid. 905/7 w m. Mniszek.

Wydana decyzja nie podlega opłacie skarbowej – tabela część III poz. 44 pkt 2 pkt 9 załącznika do ustawy z dnia 16 listopada 2006 r. o opłacie skarbowej (Dz. U. z 2019 r., poz. 1000 z późn. zm.).

99/38/05/2020

Urząd Gminy Wolanów

26-625 Wolanów, ul. Radomska 20; tel: 486186051; fax: 486187941; e-mail:
gmina@wolanow.pl

Znak sprawy: **WIR.7230.2.11.2020.MG**

Wolanów, dnia 27.04.2020 r.

PGE Dystrybucja S.A.
z siedzibą w Lublinie
ul. Garbarska 21a
20 -340 Lublin
Pełnomocnictwo: Azako Sp. z o.o.
Karolina Zalega
ul. Piotrkowska 49
26-300 Opoczno

Dotyczy: zezwolenia na lokalizację w pasie drogi wewnętrznej gminnej dz. nr ewid. 873, 911, 893, 910, 905/8, 705 (obręb 0013 Mniszek), gm. Wolanów urządzeń infrastruktury technicznej niezwiązanej z potrzebami zarządzania drogami lub potrzebami ruchu drogowego tj. sieci elektroenergetycznej kablowej SN oraz budowa kanalizacji światłowodowej ze studzienkami i zasobnikami.

W odpowiedzi na pismo z dnia 14.04.2020r. (data wpływu do tutejszego urzędu 21.04.2020 r.) w sprawie jak wyżej informuję:

Opiniuję **pozytywnie i wyrażam zgodę** na lokalizację sieci elektroenergetycznej kablowej SN oraz budowy kanalizacji światłowodowej ze studzienkami i zasobnikami w pasie drogi wewnętrznej (gminnej) oznaczonej nr geodezyjnym nr ewid. 873, 911, 893, 910, 905/8, 705 (obręb 0013 Mniszek), w miejscowości Mniszek, gm. Wolanów zgodnie z poniższymi warunkami:

- I. Przed przystąpieniem do prowadzenia robót zobowiązuje się Inwestora do uzyskania zezwolenia zarządcy drogi na prowadzenie robót w pasie drogowym oraz uzyskania zezwolenia zarządcy drogi na umieszczenie w/w urządzeń w pasie drogowym.
- II. Ustala się następujące warunki umieszczenia inwestycji:
 1. trasa przebiegu oraz lokalizacja urządzenia w pasie drogowym winna być zgodna z załączonym do niniejszego pisma opracowaniem graficznym;
 2. inwestycję w poprzek drogi należy wykonać metodą przecisku lub przewiertu sterowanego w rurze osłonowej na całej szerokości pasa drogowego;
 3. urządzenie należy usytuować (głębokość) tak aby w przyszłości nie kolidowało z modernizacją lub przebudową drogi i nie wymagało korekty posadowienia tego urządzenia. Należy dostosować bezpieczną odległość od istniejących mediów, oraz zachować strefę bezpiecznego zagłębienia przyłącza. W przypadku niemożliwości zachowania normatywnego przykrycia należy zastosować rurę osłonową zgodną z wymaganiami gestora sieci
 4. w przyszłości w przypadku kolizji lokalizacji ww. urządzenia w trakcie ewentualnej przebudowy drogi, do właściciela urządzeń należeć będzie obowiązek odpowiedniego zabezpieczenia urządzenia własnym staraniem z pokryciem wszelkich kosztów w terminie określonym przez zarządcę drogi;
 5. zarządca drogi nie ponosi odpowiedzialności za ewentualne uszkodzenia przyłącza podczas prowadzenia robót drogowych i eksploatacji drogi;

Urząd Gminy Wolanów

26-625 Wolanów, ul. Radomska 20; tel: 486186051; fax: 486187941; e-mail:
gmina@wolanow.pl

6. ewentualne uszkodzenia elementów pasa drogowego, dokonane w trakcie budowy powinny być naprawione, a droga winna być doprowadzona do stanu pierwotnego na koszt inwestora uzgadnianego przyłącza;
7. niniejsza decyzja stanowi również oświadczenie o posiadanym prawie do dysponowania nieruchomością na cele budowlane w zakresie wynikającym z uzgodnionej lokalizacji, ale nie upoważnia do prowadzenia robót w pasie drogowym związanych z umieszczeniem przedmiotowego urządzenia.

Wniosek dotyczy lokalizacji sieci elektroenergetycznej kablowej SN oraz budowy kanalizacji światłowodowej ze studzienkami i zasobnikami w pasie drogi posiadającej status drogi wewnętrznej, której zarządcą jest Gmina Wolanów. Zgodnie z ustawą o drogach publicznych, drogi wewnętrzne nie mieszczą się wśród kategorii dróg publicznych (art. 2 ust. 1 ustawy). W związku z powyższym lokalizacja urządzeń infrastruktury technicznej w pasie drogi wewnętrznej nie wymaga wydania decyzji administracyjnej i podlega tylko uzgodnieniu z zarządcą/właścicielem drogi. Uzgodnienie takie nie jest władczym rozstrzygnięciem i nie wymaga formy aktu administracyjnego.

Sprawę prowadzi:
Małgorzata Górka
tel. 48 380 36 51

WÓJT
dr Ewa Markowska-Bzducha

Otrzymują:

1. Pełnomocnik PGE: Karolina Zalega Azako Sp.z o.o. ul. Piotrkowska 49; 26-300 Opoczno
2. a/a

RIVb

166.2

875/10

873

166.4

URZĄD GMINY
WOLANÓW

26-625 Wolanów, ul. Radomska 24
tel. 48 618 60 51, fax 48 618 79 41
ZAŁĄCZNIK DO PISMA

znak NR. 430.2.11.2020.4

z dnia 27.04.2020

WÓJT

dr Ewa Wzorkowska-Bzducha

proj. linia kablowa SN
proj. kanalizacja światłowodowa

166.0

166.0

166.0

877

Projektowana kanalizacja światłowodowa

Projektowana infrastruktura elektroenergetyczna

Istniejąca infrastruktura elektroenergetyczna - bez zmian

Opis projektowanej inwestycji

Numerы nieruchomości objętych projektem

Granica działki drogowej

878/3

878/4

879/8

Inwestor:

PGE Dystrybucja S.A. 20-340 Lublin, ul. Garbarska 21A

Jednostka projektowa:

AZAKO Sp. z o.o., ul. Piotrkowska 49, 26-300 Opoczno

Nazwa i adres obiektu:

Sieć elektroenergetyczna średniego i niskiego napięcia
Mniszek, gm. Wolanów

Stadium:

Koncepcja

Nr projektu:

K.PRA.190005

Nr zlecenia:

1759/LZA/KPA/2018

Projektował:

Paweł Kowalczyk

Nr uprawnień:

LOD/1927/POOE/12

Podpis:

Asystował:

Bartłomiej Taczowski

Nr uprawnień:

Podpis:

Nazwa rysunku:

Koncepcja zagospodarowania terenu
dz. drogowa nr 873

Data:

04.2020

Skala:

1:500

Nr rysunku:

E-2

Nr strony:

59

Radom, 22 września 2020 r.

PZD.II.444.162.2020

DECYZJA Nr 162.U.2020

Na podstawie art. 39 ust. 3 i 3 a ustawy z dnia 21 marca 1985 r. o drogach publicznych, (tekst jednolity Dz. U. z 2020 r. poz. 470), a także Uchwały Nr 148/2011 Zarządu Powiatu Radomskiego z dnia 28 grudnia 2011 r., w sprawie udzielenia upoważnienia Pani Joannie Chojnackiej, Dyrektorowi Powiatowego Zarządu Dróg Publicznych w Radomiu do wydawania decyzji administracyjnych we wszystkich sprawach przewidzianych ustawowo dla Zarządu Powiatu i wystawiania w tym zakresie tytułów wykonawczych oraz art. 104 kpa (t.j. Dz.U. 2020 poz. 256), po rozpatrzeniu sprawy: po rozpatrzeniu sprawy: PGE Dystrybucja S.A. z siedzibą w Lublinie, ul. Garbarska 21a, 20-340 Lublin, PGE Dystrybucja S.A. Oddział Skarżysko – Kamienna, al. Marsz. J. Piłsudskiego 51, 26-110 Skarżysko-Kamienna w imieniu, którego działa Pan Karolina Zalega reprezentująca firmę: konsorcjum AZAK Sp. z o.o. 26-300 Opoczno, ul. Piotrkowska 49 (lider konsorcjum), AZAKO Paweł Zalega., 26-300 Opoczno, ul. Westerplatte 45 (partner), wniesionej dnia 24.08.2020 r.

zezwala się

**PGE Dystrybucja S.A. z siedzibą w Lublinie,
ul. Garbarska 21a, 20-340 Lublin,
PGE Dystrybucja S.A. Oddział Skarżysko – Kamienna
al. Marsz. J. Piłsudskiego 51, 26-110 Skarżysko-Kamienna**

1. Na zlokalizowanie w pasie drogowym drogi powiatowej nr 3562W Mniszek – Łaziska – Orońsko (działka nr ew. 979, 830/3 obręb 0013 Mniszek), urządzeń infrastruktury technicznej, niezwiązanych z potrzebami zarządzania drogami lub potrzebami ruchu drogowego, **sieci elektroenergetycznej kablowej średniego i niskiego napięcia, przyłącza napowietrznego niskiego napięcia oraz wyrażam zgodę na rozbiórkę przyłącza napowietrznego niskiego napięcia, w m. Mniszek, gm. Wolanów.**
2. Na dysponowanie nieruchomością w zakresie i na czas niezbędny do wybudowania urządzenia.
3. Zobowiązuje się inwestora przed przystąpieniem do prowadzenia robót w pasie drogowym do wystąpienia do zarządcy drogi o wydanie zezwolenia na zajęcie pasa drogowego i ustalenie opłaty za umieszczenie w pasie drogowym urządzeń niezwiązanych z potrzebami zarządzania drogami lub potrzebami ruchu drogowego pod rygorem zastosowania art. 162 kpa.

Ustala się następujące warunki zezwolenia:

- 1) urządzenie zlokalizować, tak jak wysowano na planie sytuacyjnym, który jest załącznikiem do niniejszej decyzji,
- 2) kabel na odcinku korytek ściekowych wykonać metodą bezwykopową przeciskiem lub przewiertem sterowanym,
- 3) w przypadku rozbiórki prefabrykowanych korytek ściekowych należy odtworzyć ich konstrukcję,
- 4) minimalna głębokość posadowienia urządzenia wzdłuż drogi na odcinku korytek ściekowych min. 1,10 m poniżej niwelety krawędzi jezdni, natomiast na odcinku istniejącego rowu przydrożnego 0,50 m poniżej dna rowu,
- 5) zachować zgodność z wymogami rozporządzenia Ministra Transportu i Gospodarki Morskiej z dnia 2 marca 1999 r. w sprawie warunków technicznych, jakim powinny odpowiadać drogi publiczne i ich usytuowanie (tekst jednolity Dz.U. z 2016 poz. 124 ze zm.),
- 6) w przypadku kolizji urządzenia z elementami pasa drogowego, podczas przebudowy/rozbudowy pasa drogowego, inwestor na własny koszt dokona przełożenia lub zabezpieczenia tego urządzenia,
- 7) realizacja i koszt budowy lub modernizacji urządzeń, nawierzchni w pasie drogowym związanych z wykonaniem zadania ponosi inwestor,
- 8) zarząd drogi nie będzie ponosił odpowiedzialności za ewentualne uszkodzenia sieci podczas prowadzenia robót drogowych i eksploatacji drogi,

- 9) ewentualne uszkodzenia elementów pasa drogowego, dokonane w trakcie budowy, powinny być naprawione i droga doprowadzona do stanu pierwotnego na koszt inwestora uzgadnianego urządzenia.

Uzasadnienie

Wnioskiem z dnia 24.08.2020 r. PGE Dystrybucja S.A., w imieniu której działa Pani Karolina Zalega zwróciła się z wnioskiem o zezwolenie na lokalizację sieci elektroenergetycznej kablowej średniego i niskiego napięcia, przyłącza napowietrznego niskiego napięcia oraz wyrażam zgodę na rozbiórkę przyłącza napowietrznego niskiego napięcia, w pasie drogi powiatowej nr 3562W w m. m. Mniszek, gm. Wolanów.

Pismem z dnia 01.09.2020 r. strona wystąpiła o korektę wniosku załączając 2 egz. map z naniesioną lokalizacją urządzenia.

Po analizie złożonego materiału organ postanowił zezwolić na zlokalizowanie urządzenia w pasie drogi powiatowej nr 3562W, m. Mniszek, gm. Wolanów.

Dlatego postanowiono jak w sentencji.

Pouczenie

m

Od niniejszej decyzji służy stronie odwołanie do Samorządowego Kolegium Odwoławczego w Radomiu za moim pośrednictwem w terminie 14 dni od dnia jej doręczenia.


Strona może w terminie 14 dni zrzec się prawa do wniesienia odwołania. Z dniem doręczenia organowi, który wydał decyzję oświadczenia o zrzeczeniu się prawa do wniesienia odwołania przez stronę, decyzja staje się ostateczna i prawomocna.

Wniosek w sprawie zezwolenia na prowadzenie robót budowlano-montażowych w pasie drogowym należy uzupełnić o projekt czasowej organizacji ruchu.

Zgodnie z Załącznikiem, część III, ust. 44, pkt 9, do ustawy z dnia 16 listopada 2006 r. o opłacie skarbowej (jednolity tekst Dz. U. 2019 poz. 1000 ze zm.), wydanie zezwolenia na lokalizację sieci elektroenergetycznej w pasie drogowym zwolnione jest z opłaty skarbowej.

Adres do korespondencji:

1. Pełnomocnik Karolina Zalega – AZAKO Sp. z o.o.,
26-300 Opoczno, ul. Dzielna 32dB



Z up. ZARZĄDU POWIATU

mgr inż. Joanna Chojnacka
DYREKTOR
Powiatowego Zarządu Dróg Publicznych

ZARZĄD POWIATU
w Radomiu
ul. Tadeusza Mazowieckiego 7
26-600 Radom

Decyzja niniejsza jako nie zachodząca
w trybie i terminie ustawowo zaskarżania

stała się ostateczna w dniu 19.09.2020
i podlega wykonaniu

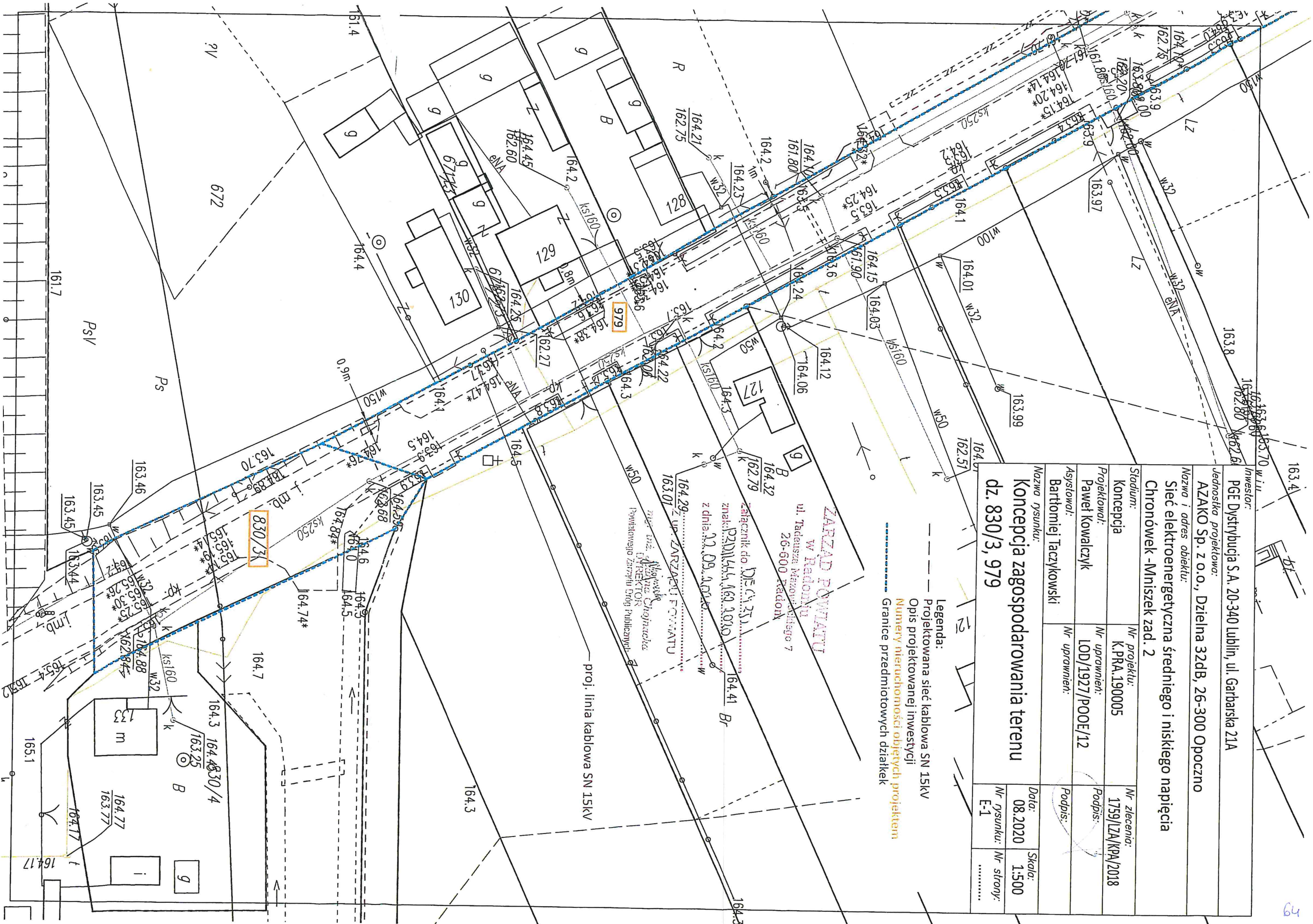
Radom, dnia 19.09.2020

Z up. ZARZĄDU POWIATU

mgr inż. Joanna Chojnacka
DYREKTOR
Powiatowego Zarządu Dróg Publicznych

Legenda:

- Projektowana sieć kablowa SN 15kV
- Opis projektowanej inwestycji
- Numer** nieruchomości objętych projektem
- Granice przedmiotowych działek



Znak sprawy: WIR.7230.2.36.2020.MG

Wolanów, dnia 16.11.2020 r.

PGE Dystrybucja S.A.
z siedzibą w Lublinie
ul. Garbarska 21a
20-340 Lublin

Pełnomocnictwo:
Paweł Kowalczyk
AZAKO Sp. z o.o.
Dzielną 32dB
26-300 Opoczno

Dotyczy: zezwolenia na lokalizację urządzeń infrastruktury technicznej tj.: sieci elektroenergetycznej kablowej SN, złącza kablowego SN w działce gminnej nr ewid. 677 obręb 0013 Mniszek, sieci elektroenergetycznej kablowej SN w działce gminnej nr ewid. 667 obręb 0013 Mniszek, gm. Wolanów.

W odpowiedzi na pismo z dnia 03.09.2020 r. (data wpływu do tutejszego urzędu 07.09.2020 r.) w sprawie jak wyżej informuję:

Opiniuję **pozytywnie lokalizację sieci elektroenergetycznej kablowej SN, złącza kablowego SN w działce gminnej nr ewid. 677 obręb 0013 Mniszek, sieci elektroenergetycznej kablowej SN w działce gminnej nr ewid. 667 obręb 0013 Mniszek, gm. Wolanów** zgodnie z poniższymi warunkami:

- I. Przed przystąpieniem do prowadzenia robót zobowiązuje się Inwestora do uzyskania: zezwolenia na umieszczenie w/w urządzeń w nieruchomości, zezwolenia na prowadzenie robót oraz dokonania czynności wymaganych przepisami ustawy Prawo budowlane.
- II. Ustala się następujące warunki:
 1. trasa przebiegu oraz lokalizacja urządzenia winna być zgodna z załączonym do niniejszego pisma opracowaniem graficznym;
 2. urządzenie infrastruktury technicznej należy posadowić na głębokości nie mniejszej niż 1 m poniżej istniejącej niwelety działki;
 3. w przypadku wystąpienia kolizji uzgodnionego niniejszym pismem urządzenia z innymi urządzeniami lub sieciami umieszczonymi w działce Inwestor zobowiązany jest na własny koszt dokonać przełożenia lub zabezpieczenia uzgadnianego urządzenia;
 4. Zarządca działki nie ponosi odpowiedzialności za ewentualne uszkodzenia ww. urządzenia podczas eksploatacji nieruchomości;
 5. ewentualne uszkodzenia dokonane w trakcie budowy ww. urządzenia powinny być naprawione, a nieruchomość winna być doprowadzona do stanu pierwotnego na koszt inwestora uzgadnianego przyłącza;

Urząd Gminy Wolanów

26-625 Wolanów, ul. Radomska 20; tel: 486186051; fax: 486187941; e-mail: gmina@wolanow.pl

6. niniejsza uzgodnienie stanowi również oświadczenie o posiadanym prawie do dysponowania nieruchomością na cele budowlane w rozumieniu art. 3 pkt. 11 ustawy z dnia 7 lipca 1994 r. - Prawa budowlanego (Dz. U. z 2019 r. poz. 1186 z późn. zm) w zakresie wynikającym z uzgodnionej lokalizacji, ale nie upoważnia do prowadzenia robót w ww. nieruchomości związanych z umieszczeniem przedmiotowego urządzenia.

Z up. WÓJTA
Małgorzata Szczepaniak
SEKRETARZ GMINY

Otrzymują:

1. AZAKO Sp. z o.o. Dzielna 32Db, 26-300 Opoczno
2. a/a

**URZĄD GMINY
WOLANÓW**

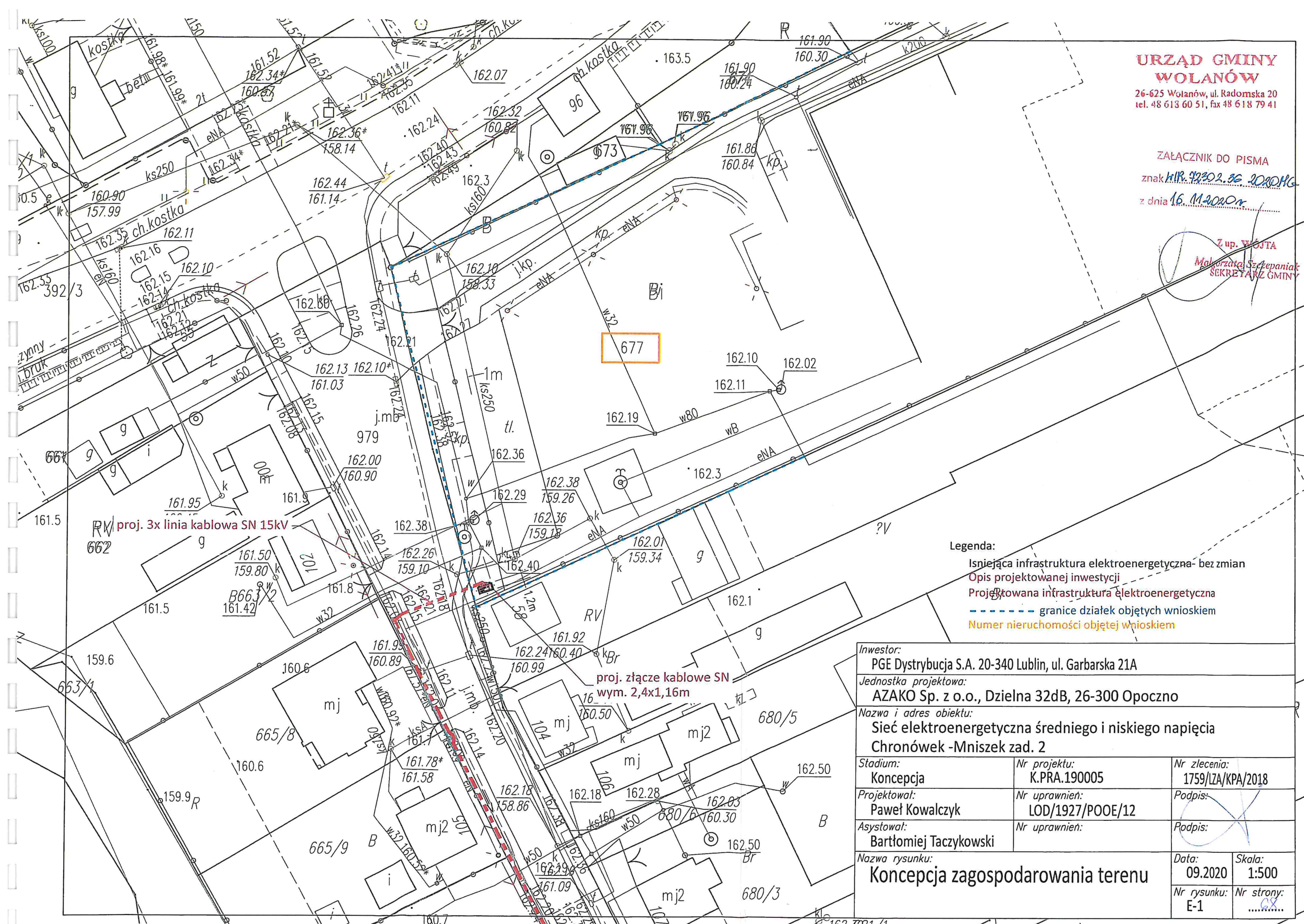
26-625 Wolanów, ul. Radomska 20
tel. 48 613 60 51, fax 48 618 79 41

ZALĄCZNIK DO PISMA

znak KPR.72302.36.2020HG

z dnia 16.11.2020r

Z up. WŁÓSTA
Małgorzata Szczepaniak
SEKRETARZ GMINY



26-625 Wolanów, ul. Radomska 20
tel. 48 618 60 31, fax 48 618 79 41

162.9
Załącznik do pisma
znak WIR.7230.2.36.2010.HC
z dnia 16.11.2010

Z up. WÓJTA
Malgorzata Szczepaniak
SEKRETARZ GMIN

Legenda:

Isniejąca infrastruktura elektroenergetyczna- bez zmian
Opis projektowanej inwestycji
— Projektowana infrastruktura elektroenergetyczna
----- granice działek objętych wnioskiem
Numer nieruchomości objętej wnioskiem

Inwestor:
PGE Dystrybucja S.A. 20-340 Lublin, ul. Garbarska 21A

Jednostka projektowa:
AZAKO Sp. z o.o., Dzielna 32dB, 26-300 Opoczno

Nazwa i adres obiektu:
Sieć elektroenergetyczna średniego i niskiego napięcia
Chronówek - Mniszek zad. 2

Stadium: Konceptja	Nr projektu: K.PRA.190005	Nr zlecenia: 1759/LZA/KPA/2018
-----------------------	------------------------------	-----------------------------------

Projektował: Paweł Kowalczyk	Nr uprawnień: LOD/1927/POOE/12	Podpis:
---------------------------------	-----------------------------------	---------

Asystował:	Nr uprawnień:	Podpis:
Bartłomiej Taczkowski		

Nazwa rysunku:
Koncepcja zagospodarowania terenu

<i>Data:</i> 09.2020	<i>Skala:</i> 1:500
<i>Nr rysunku:</i> E-2	<i>Nr strony:</i>09.....

99/39/05/2020

Urząd Gminy Wolanów

26-625 Wolanów, ul. Radomska 20; tel: 486186051; fax: 486187941; e-mail:
gmina@wolanow.pl

Znak sprawy: WIR.7230.2.12.2020.MG

Wolanów, dnia 28.04.2020 r.

PGE Dystrybucja S.A.
z siedzibą w Lublinie
ul. Garbarska 21a
20 -340 Lublin
Pełnomocnictwo: Azako Sp. z o.o.
Karolina Zalega
ul. Piotrkowska 49
26-300 Opoczno

Dotyczy: zezwolenia na lokalizację w pasie drogi wewnętrznej gminnej dz. nr ewid. 869(obręb 0013 Mniszek), gm. Wolanów urządzeń infrastruktury technicznej niezwiązanej z potrzebami zarządzania drogami lub potrzebami ruchu drogowego tj. sieci elektroenergetycznej kablowej SN oraz budowa kanalizacji światłowodowej ze studzienkami i zasobnikami.

W odpowiedzi na pismo z dnia 16.04.2020r. (data wpływu do tutejszego urzędu 24.04.2020 r.) w sprawie jak wyżej informuję:

Opiniuję **pozytywnie i wyrażam zgodę** na lokalizację sieci elektroenergetycznej kablowej SN oraz budowy kanalizacji światłowodowej ze studzienkami i zasobnikami w pasie drogi wewnętrznej (gminnej) oznaczonej nr geodezyjnym **nr ewid. 869 (obręb 0013 Mniszek)**, w miejscowości **Mniszek**, gm. Wolanów zgodnie z poniższymi warunkami:

- I. Przed przystąpieniem do prowadzenia robót zobowiązuje się Inwestora do uzyskania zezwolenia zarządcy drogi na prowadzenie robót w pasie drogowym oraz uzyskania zezwolenia zarządcy drogi na umieszczenie w/w urządzeń w pasie drogowym.
- II. Ustala się następujące warunki umieszczenia inwestycji:
 1. trasa przebiegu oraz lokalizacja urządzenia w pasie drogowym winna być zgodna z załączonym do niniejszego pisma opracowaniem graficznym;
 2. inwestycję w poprzek drogi należy wykonać metodą przecisku lub przewiertu sterowanego w rurze osłonowej na całej szerokości pasa drogowego;
 3. urządzenie należy usytuować (głębokość) tak aby w przyszłości nie kolidowało z modernizacją lub przebudową drogi i nie wymagało korekty posadowienia tego urządzenia. Należy dostosować bezpieczną odległość od istniejących mediów, oraz zachować strefę bezpiecznego zagłębienia przyłącza. W przypadku niemożliwości zachowania normatywnego przykrycia należy zastosować rurę osłonową zgodną z wymaganiami gestora sieci
 4. w przyszłości w przypadku kolizji lokalizacji ww. urządzenia w trakcie ewentualnej przebudowy drogi, do właściciela urządzeń należeć będzie obowiązek odpowiedniego zabezpieczenia urządzenia własnym staraniem z pokryciem wszelkich kosztów w terminie określonym przez zarządcę drogi;
 5. zarządca drogi nie ponosi odpowiedzialności za ewentualne uszkodzenia przyłącza podczas prowadzenia robót drogowych i eksploatacji drogi;

Urząd Gminy Wolanów

26-625 Wolanów, ul. Radomska 20; tel: 486186051; fax: 486187941; e-mail:
gmina@wolanow.pl

6. ewentualne uszkodzenia elementów pasa drogowego, dokonane w trakcie budowy powinny być naprawione, a droga winna być doprowadzona do stanu pierwotnego na koszt inwestora uzgadnianego przyłącza;
7. niniejsza decyzja stanowi również oświadczenie o posiadanym prawie do dysponowania nieruchomością na cele budowlane w zakresie wynikającym z uzgodnionej lokalizacji, ale nie upoważnia do prowadzenia robót w pasie drogowym związanych z umieszczeniem przedmiotowego urządzenia.

Wniosek dotyczy lokalizacji sieci elektroenergetycznej kablowej SN oraz budowy kanalizacji światłowodowej ze studzienkami i zasobnikami w pasie drogi posiadającej status drogi wewnętrznej, której zarządcą jest Gmina Wolanów. Zgodnie z ustawą o drogach publicznych, drogi wewnętrzne nie mieszczą się wśród kategorii dróg publicznych (art. 2 ust. 1 ustawy). W związku z powyższym lokalizacja urządzeń infrastruktury technicznej w pasie drogi wewnętrznej nie wymaga wydania decyzji administracyjnej i podlega tylko uzgodnieniu z zarządcą/właścicielem drogi. Uzgodnienie takie nie jest władczym rozstrzygnięciem i nie wymaga formy aktu administracyjnego.

Sprawę prowadzi:
Małgorzata Górka
tel. 48 380 36 51

WÓJT

dr Ewa Markowska-Bzducha

Otrzymują:

1. Pełnomocnik PGE: Karolina Zalega Azako Sp.z z o.o. ul. Piotrkowska 49; 26-300 Opoczno
2. a/a

**URZĄD GMINY
WOLANÓW**

26-625 Wolanów, ul. Radomska 20
tel. 48 618 60 51, fax 48 618 79 41

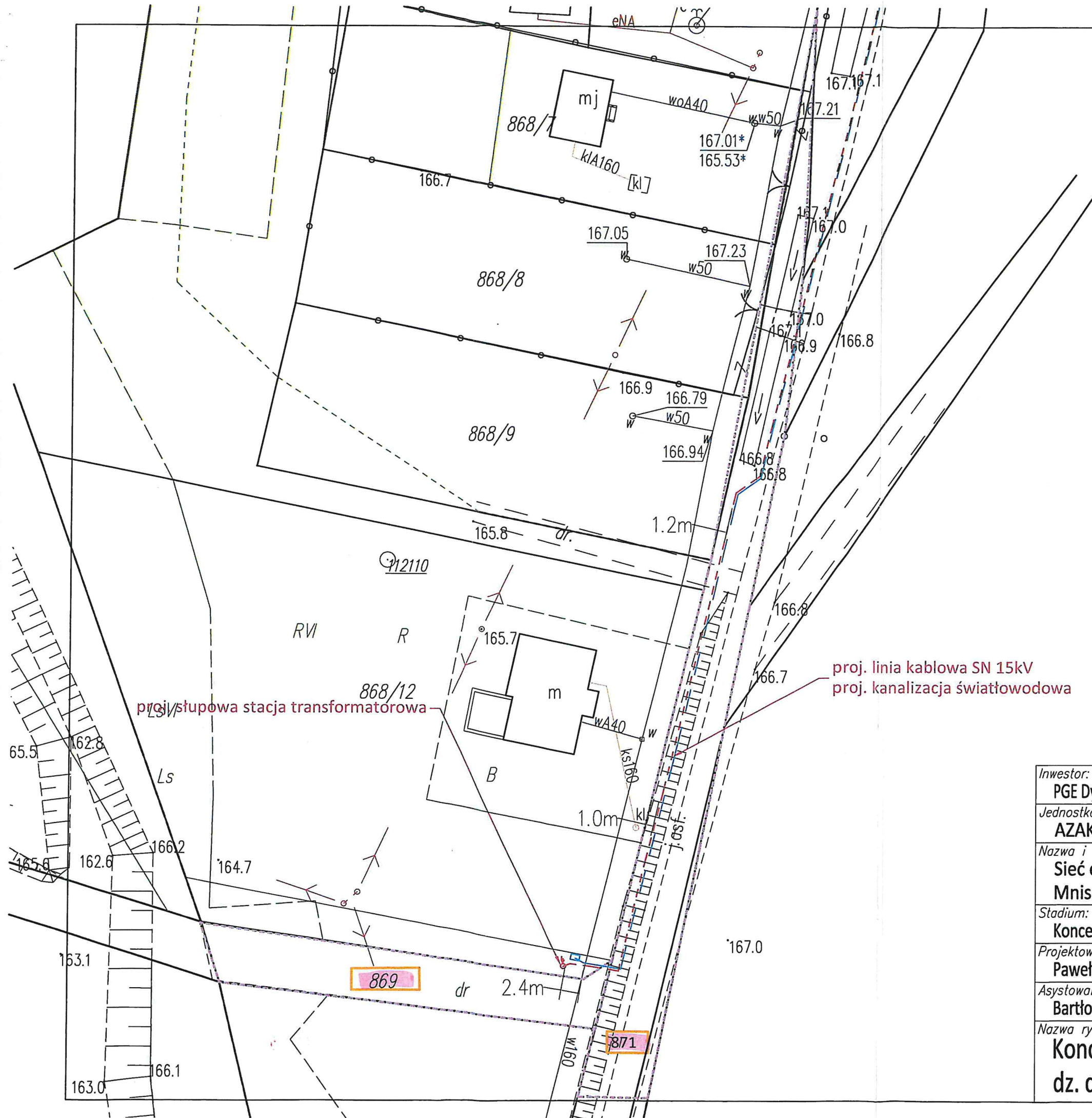
ZAŁĄCZNIK DO PISMA

znak NR 7230.2.13.1020MG

z dnia 28.04.2020r.

WÓJT

dr Ewa Markowska-Dzducha



Projektowana kanalizacja światłowodowa

Projektowana infrastruktura elektroenergetyczna

Opis projektowanej inwestycji

Numery nieruchomości objętych projektem

Granice działki drogowej

Inwestor: PGE Dystrybucja S.A. 20-340 Lublin, ul. Garbarska 21A		
Jednostka projektowa: AZAKO Sp. z o.o., ul. Piotrkowska 49, 26-300 Opoczno		
Nazwa i adres obiektu: Sieć elektroenergetyczna średniego i niskiego napięcia Mniszek, gm. Wolanów		
Stadium: Konceptcja	Nr projektu: K.PRA.190005	Nr zlecenia: 1759/LZA/KPA/2018
Projektował: Paweł Kowalczyk	Nr uprawnień: LOD/1927/POOE/12	Podpis:
Asystował: Bartłomiej Taczkowski	Nr uprawnień:	Podpis:
Nazwa rysunku: Konceptcja zagospodarowania terenu dz. drogowa nr 869, 871		Data: 04.2020
		Skala: 1:500
		Nr rysunku: E-1
		Nr strony:



MAZOWIECKI
WOJEWÓDZKI
KONSERWATOR
ZABYTKÓW

Wojewódzki Urząd Ochrony Zabytków w Warszawie
Delegatura w Radomiu 26-600 Radom, ul. Żeromskiego 53
Tel.: (48) 363 92 14. Tel./fax (48) 363-85-14
www.mwz.pl; mail: radom@mwz.pl

Radom, 24 września 2020 r.

DR.5183.221.2020.mk,as
RPW/26787/2020

PGE Dystrybucja S.A.
ul. Garbarska 21 A
20- 340 Lublin

Pełnomocnik
Pan
Paweł Kowalczyk
-adres w aktach sprawy

W odpowiedzi na wniosek z dnia 18.08.2020r. (data wpływu 31.08.2020r.) w sprawie wydania opinii, w związku z realizacją zadania projektowego dla PGE Dystrybucja S.A. dotyczącego „PBW przebudowy i rozbudowy sieci SN Chronówek-Mniszek – zad. 2 gm. Wolanów/Orońsko odgałęzienie Mniszek 1, Wymysłów 1,2 RE Radom , informuję, co następuje:

W miejscu planowanej inwestycji (zgodnie z załącznikiem graficznym):

- 1) zlokalizowane są obiekty wpisane do rejestru zabytków tj. cmentarz par. rzym.-kat., 1 poł. XIX w., nr rej.: 478/A z 05.11.1991 oraz młyn wodny, z XIX wieku, nr rej.: A - 939 z 17.08.1999 w miejscowości Wymysłów-Soszyn (dz. nr 119/1). Jeżeli prace będą ingerowały w obiekty zabytkowe (granice cmentarza otoczonego murem wraz z bramami lub budynek młyna) na takie prace należy uzyskać pozwolenie Mazowieckiego Wojewódzkiego Konserwatora Zabytków (w Delegaturze WUOZ w Radomiu przy ul. Żeromskiego 53), które zostanie wydane na wniosek osoby fizycznej lub jednostki organizacyjnej posiadającej tytuł prawny do korzystania z obiektu wynikający z prawa własności, użytkowania wieczystego, trwałego zarządu albo ograniczonego prawa rzeczowego lub stosunku zobowiązaniowego, po dostarczeniu stosownego wniosku
- 2) istnieje prawdopodobieństwo natrafienia na obiekty i warstwy archeologiczne (stanowisko archeologiczne o numerze AZP 75-65/3, oraz stanowisk archiwalnych (AZP 75-65 od 23-26) znanych z literatury i badań wcześniejszych) stąd konieczność prowadzenia prac ziemnych pod stałym nadzorem archeologa na całym obszarze inwestycji. Na prowadzenie badań

archeologicznych wymagane jest uzyskanie pozwolenia Mazowieckiego Wojewódzkiego konserwatora Zabytków (w Delegaturze WUOZ w Radomiu przy ul. Żeromskiego 53), które zostanie wydane na wniosek osoby fizycznej lub jednostki organizacyjnej posiadającej tytuł prawny do korzystania z obiektu wynikający z prawa własności, użytkowania wieczystego, trwałego zarządu albo ograniczonego prawa rzeczowego lub stosunku zobowiązaniowego, po dostarczeniu stosownego wniosku wraz z wymaganymi załącznikami. Osoba prowadząca badania archeologiczne musi spełniać kryteria zawarte w art. 37e Ustawy z dnia 23 lipca 2003 r. o ochronie zabytków i opiece nad zabytkami.

- 3) mogą znajdować się obiekty ujęte w gminnej ewidencji zabytków; *zgodnie z art. 22 ustawy o ochronie zabytków i opiece nad zabytkami* gminną ewidencję zabytków prowadzi Wójt Gminy, w związku z czym celem uzyskania informacji dotyczącej ujęcia nieruchomości w Gminnej Ewidencji Zabytków gmin Wolanów oraz Orońsko, należy zwrócić się do Urzędu Gminy w Wolanowie ul. Radomska 20, 26-625 Wolanów, Urząd Gminy w Orońsku ul. Szkolna 8 26-505 Orońsko.
- 4) przedmiotowy teren może podlegać ochronie konserwatorskiej na podstawie ustaleń miejscowego planu zagospodarowania przestrzennego, przyjętego w formie uchwały Rady Gminy (co należy ustalić we właściwym urzędzie), o ile taka uchwała została podjęta.

Z up. MAZOWIECKIEGO WOJEWÓDZKIEGO
KONSERWATORA ZABYTKÓW
[Podpis]
Grzegorz Bajdański
Kierownik Delegatury w Radomiu

Otrzymują:

1. Pełnomocnik
2. a/a



KLAUZULA INFORMACYJNA O PRZETWARZANIU DANYCH OSOBOWYCH W WOJEWÓDZKIM URZĘDZIE OCHRONY ZABYTKÓW W WARSZAWIE

Na podstawie art. 13 Rozporządzenia Parlamentu Europejskiego i Rady (UE) 2016/679 z dnia 27 kwietnia 2016 r. w sprawie ochrony osób fizycznych w związku z przetwarzaniem danych osobowych i w sprawie swobodnego przepływu takich danych oraz uchylenia dyrektywy 95/46/WE (ogólne rozporządzenie o ochronie danych „RODO”), informuję o zasadach przetwarzania Pani/Pana danych osobowych oraz o przysługujących prawach z tym związanych:

1. Administratorem danych osobowych wskazywanych w skargach, pismach i wnioskach adresowanych do Wojewódzkiego Urzędu Ochrony Zabytków (WUOZ) jest Mazowiecki Wojewódzki Konserwator Zabytków z siedzibą przy ul. Nowy Świat 18/20, 00-373 Warszawa, tel. 22 44 30 405, fax 22 44 30 401, e-mail: info@mwkz.pl.
2. Kontakt z Inspektorem Ochrony Danych możliwy jest pod nr. tel.: 22 44 30 432 oraz drogą elektroniczną: iod@mwkz.pl.
3. Państwa dane osobowe przetwarzane są w celu realizacji zadań WUOZ wynikających z przepisów prawa.
4. Podanie danych jest niezbędne do prawidłowego zarejestrowania pisma lub wniosku i rozpoznania sprawy, pod rygorem pozostawienia jej bez rozpoznania.
5. Dane, dobrowolnie wskazywane przez Państwa w pismach (np. nr telefonu kontaktowego, adres e-mail) przetwarzane są na podstawie Państwa zgody.
6. W przypadku przetwarzania danych na podstawie wyrażonej zgody przysługuje Pani/Panu prawo do jej cofnięcia w dowolnym momencie (art. 6 ust 1 lit a RODO). Od tego momentu Pani/Pana dane w zakresie, na który wcześniej wyrażona była zgoda nie będą przetwarzane. Cofnięcie zgody nie ma wpływu na zgodność przetwarzania z obowiązującym prawem, którego dokonano na podstawie zgody przed jej cofnięciem.
7. Odbiorcami danych są organy władzy publicznej oraz podmioty wykonujące zadania publiczne lub działające na zlecenie organów władzy publicznej, w zakresie i w celach wynikających wprost z przepisów prawa lub podmioty, którym administrator danych powierzył przetwarzanie danych na podstawie zawartej umowy.
8. Państwa dane osobowe nie będą przetwarzane w sposób zautomatyzowany, w tym w oparciu o profilowanie. Nie będą również przekazywane do państw trzecich lub organizacji międzynarodowych.
9. Dane osobowe są przechowywane przez okres niezbędny do wykonania zadań nałożonych na administratora danych oraz realizacji obowiązku archiwalnego, które wynikają z przepisów prawa. W przypadku przetwarzania danych osobowych na podstawie zgody dane są przechowywane przez okres niezbędny do realizacji celu dla którego zostały zebrane.
10. Ma Pani/Pan prawo dostępu do treści swoich danych (art. 15 RODO), do ich sprostowania (art. 16 RODO), ograniczenia przetwarzania (art. 18 RODO), przenoszenia (art. 20 RODO) oraz wniesienia sprzeciwu (art. 21 RODO) chyba, że realizacja tych praw nie jest zgodna z przepisami obowiązującego prawa.



11. Realizacja praw, o których mowa w pkt. 6 i 10 możliwa jest za pośrednictwem poczty elektronicznej iod@mwkz.pl , drogą listowną na adres siedziby Administratora lub telefonicznie 22 44 30 401.
12. W przypadku uznania, że Pani/Pana dane przetwarzane są z naruszeniem przepisów prawa ma Pani/Pan prawo do wniesienia skargi do organu nadzorczego właściwego w sprawach ochrony danych osobowych – Prezesa Urzędu Ochrony Danych Osobowych, Warszawa, ul. Stawki 2.

PP/610/03/2022



MAZOWIECKI
WOJEWÓDZKI
KONSERWATOR
ZABYTKÓW

Wojewódzki Urząd Ochrony Zabytków w Warszawie
Delegatura w Radomiu 26-600 Radom, ul. Żeromskiego 53
Tel.: (48) 363 92 14. Tel./fax (48) 363-85-14
www.mwz.pl; mail: radom@mwz.pl

DR.1534.34.2022

Radom, 30 marca 2022 r.

AZAKO Sp. z o.o.
Pełnomocnik Inwestora:
Karolina Zalega
(adres w aktach sprawy)

W odpowiedzi na wniosek z dnia 25.03.2022 r. (data wpływu wniosku) informuję, że decyzja Mazowieckiego Wojewódzkiego Konserwatora Zabytków nr 98/DR/22 z dnia 07 marca 2022 r. znak DR.5161.10.2022.mk wobec niewniesienia odwołania w ustawowym terminie, stała się ostateczna z dniem 29.03.2022 r.

z up. Mazowieckiego Wojewódzkiego
Konserwatora Zabytków

Monika Lipko
Zastępca Kierownika Delegatury
w Radomiu

Załączniki:

1. egz. Dec. MWKZ 98/DR/22.

Otrzymuje:

1. Adresat;
2. a/a.



MAZOWIECKI
WOJEWÓDZKI
KONSERWATOR
ZABYTKÓW

Wojewódzki Urząd Ochrony Zabytków w Warszawie
Delegatura w Radomiu 26-600 Radom, ul. Żeromskiego 53
Tel.: (48) 363 92 14. Tel./fax (48) 363-85-14
www.mwz.pl; mail: radom@mwz.pl

PP/640/03/2022

K. PRA. 190005

Z up. Mazowieckiego Wojewódzkiego
Konservatora Zabytków

Monika Lipko
Zastępca Kierownika Delegatury
w Radomiu

Radom, 07 marca 2022 r. 2022-03-30

DR.5161.10.2022.mk

Niniejsza
jest ostateczna
z dn. 29.03.2022 r.

DECYZJA 98/DR/22

- działając na podstawie art. 36 ust. 1 pkt 5, art. 36 ust. 3 oraz art. 89 pkt 2 ustawy z dnia 23 lipca 2003 r. o ochronie zabytków i opiece nad zabytkami (Dz. U. z 2021 r. poz. 710 z późn. zm.), § 18 ust. 1, 3 pkt. 3, 6, 7, 8, 9, 11, rozporządzenia Ministra Kultury i Dziedzictwa Narodowego z dnia 02 sierpnia 2018 w sprawie prowadzenia prac konserwatorskich, restauratorskich i badań konserwatorskich przy zabytku wpisanym do rejestru zabytków albo na Listę Skarbów Dziedzictwa oraz robót budowlanych, badań architektonicznych i innych działań przy zabytku wpisanym do rejestru zabytków oraz badań archeologicznych i poszukiwań zabytków (DZ.U. z 2021 r. poz. 81 z późn. zm.) oraz art. 104 Kodeksu postępowania administracyjnego (Dz. U. z 2021 r. poz. 735 z późn. zm.)

Po rozpatrzeniu wniosku: PGE Dystrybucja S.A. z siedzibą w Lublinie ul. Garbarska 21A, 20-340 Lublin, reprezentowaną przez Panią Karolinę Zalegą – adres w aktach sprawy
data wpływu: 09.02.2022 r.

w sprawie: udzielenia pozwolenia na prowadzenie badań archeologicznych w formie nadzoru archeologicznego na dz. nr 666/2, 666/3, 667, 668, 669, 677, 705, 830/3, 830/5, 868/1, 868/12, 868/2, 868/3, 868/4, 868/5, 868/8, 869, 870, 871, 872, 873, 893, 904, 905/7, 905/8, 907/6, 908/3, 910, 911, 972, 979 obręb 0013 Mniszek gm. Wolanów, oraz dz. nr 1042, 1044 obręb 0005 Chronów Wieś gm. Orońsko.

współrzędne geodezyjne nadzoru archeologicznego:

1.x-7490882.64 y-5692388.39 2. X-7491179.96 y-5691813.39

3.x-7491611.62 y-5691805.32 4. X-7492031.64 y-5689889.60

udzielam pozwolenia dla: PGE Dystrybucja S.A. z siedzibą w Lublinie ul. Garbarska 21A, 20-340 Lublin,

pod następującymi warunkami:

- 1) kierowania badaniami archeologicznymi albo samodzielnego wykonywania tych badań przez kierownika badań spełniającego wymagania, o których mowa w art. 37e ust.1 ustawy o ochronie zabytków i opiece nad zabytkami,
- 2) zobowiązanie wnioskodawcy do przekazania wojewódzkiemu konserwatorowi zabytków nie później niż w terminie 14 dni przed dniem rozpoczęcia badań archeologicznych, a w toku badań archeologicznych, na 14 dni przed dokonaniem zmiany osoby, o której mowa w pkt 6 rozporządzenia Ministra Kultury i Dziedzictwa Narodowego z dnia 2 sierpnia 2018 r.:
 - a) imienia, nazwiska i adresu osoby, o której mowa w pkt 1,
 - b) dokumentów potwierdzających spełnianie przez tę osobę wymagań, o których mowa w art. 37e ust. 1 ustawy o ochronie zabytków i opiece nad zabytkami,
 - c) oświadczenia osoby, o której mowa w pkt 1, o przyjęciu przez tę osobę obowiązku kierowania badaniami archeologicznymi albo samodzielnego wykonywania tych badań.

- 3) niezwłocznego zawiadomienia wojewódzkiego konserwatora zabytków o wszelkich zagrożeniach lub nowych okolicznościach ujawnionych w trakcie prowadzenia badań archeologicznych;
- 4) prowadzenia dokumentacji przebiegu badań archeologicznych oraz opracowania wyników tych badań w sposób umożliwiający jednoznaczną identyfikację i dokładną przestrzenną lokalizację wszystkich czynności oraz dokonanych odkryć i przekazania jej wojewódzkiemu konserwatorowi zabytków w terminie 6 miesięcy od dnia zakończenia tych badań;
- 5) prowadzenia doraźnej konserwacji pozyskanych zabytków i przekazania ich wojewódzkiemu konserwatorowi zabytków w terminie 3 lat od dnia zakończenia badań archeologicznych;
- 6) prowadzenia inwentaryzacji polowej pozyskanych zabytków i ich dokumentacji i przekazania jej wojewódzkiemu konserwatorowi zabytków w terminie 6 miesięcy od dnia zakończenia badań archeologicznych;
- 7) sporządzenia sprawozdania z przeprowadzonych badań archeologicznych i przekazania tego sprawozdania wojewódzkiemu konserwatorowi zabytków w terminie 3 tygodni od dnia ich zakończenia;
- 8) możliwość wykorzystania podczas prowadzonych prac ziemnych wykrywacza metali do przeszukania terenu poddanego badaniom.

Termin ważności pozwolenia upływa z dniem 31.08.2023 r.

Uzasadnienie

Zgodnie z dyspozycją art. 36 ust. 1 pkt 5 ustawy z dnia 23 lipca 2003 r. o ochronie zabytków i opiece nad zabytkami prowadzenie badań archeologicznych wymaga pozwolenia wojewódzkiego konserwatora zabytków.

Przedłożony wniosek spełnia kryteria określone w § 9 rozporządzenia Ministra Kultury i Dziedzictwa Narodowego z dnia 2 sierpnia 2018 r. w sprawie prowadzenia prac konserwatorskich, restauratorskich i badań konserwatorskich przy zabytku wpisanym do rejestru zabytków albo na Listę Skarbów Dziedzictwa oraz robót budowlanych, badań architektonicznych i innych działań przy zabytku wpisanym do rejestru zabytków oraz badań archeologicznych i poszukiwań zabytków (Dz. U. 2021, poz. 81).

Projektowana inwestycja znajduje się w rejonie stanowisk archeologicznych ujętych w Gminnej Ewidencji Zabytków gmin Wolanów oraz Orońsko, w związku z czym istnieje tu duże prawdopodobieństwo natrafienia na obiekty i warstwy archeologiczne. W trakcie prac ziemnych obiekty archeologiczne mogą ulec zniszczeniu. Wobec powyższego Mazowiecki Wojewódzki Konserwator Zabytków w Warszawie nałożył na Inwestora obowiązek objęcia prac ziemnych stałym nadzorem archeologicznym w trakcie realizacji inwestycji.

Działając na podstawie art. 36 ust. 1 pkt 5, art. 36 ust. 3 ustawy o ochronie zabytków i opiece nad zabytkami i § 18 ust. 1, 3 pkt. 3,6,7,8,9,11 cytowanego rozporządzenia oraz art. 104 Kpa, należało orzec jak w sentencji.

Pouczenie

1. Od decyzji niniejszej służy stronom odwołanie do Ministra Kultury i Dziedzictwa Narodowego w Warszawie za moim pośrednictwem (Wojewódzki Urząd Ochrony Zabytków w Warszawie Delegatura w Radomiu, 26-600 Radom, ul. Żeromskiego 53, p. 345, tel./fax 48/363-85-14; 48/363-92-14, www.mwzkz.pl; mail: radom@mwkz.pl), w terminie 14 dni od jego doręczenia.

2. W terminie 14 dni od dnia doręczenia decyzji strona może zrzec się prawa do wniesienia odwołania. Oświadczenie należy złożyć do WUOZ w Warszawie Delegatura w Radomiu zgodnie z art. 127a Kpa.
3. Niniejsze pozwolenie nie zwalnia z obowiązku uzyskania innych pozwoleń i zgłoszeń wymaganych przepisami prawa.
4. Postępowanie w sprawie wydania pozwolenia może zostać wznowione, a następnie pozwolenie może zostać cofnięte lub zmienione na podstawie art. 47 ustawy z dnia 23 lipca 2003 r. o ochronie zabytków i opiece nad zabytkami.



Z up. Mazowieckiego Wojewódzkiego
Konservatora Zabytków


Monika Lipko
Zastępca Kierownika Delegatury
w Radomiu

Otrzymują:

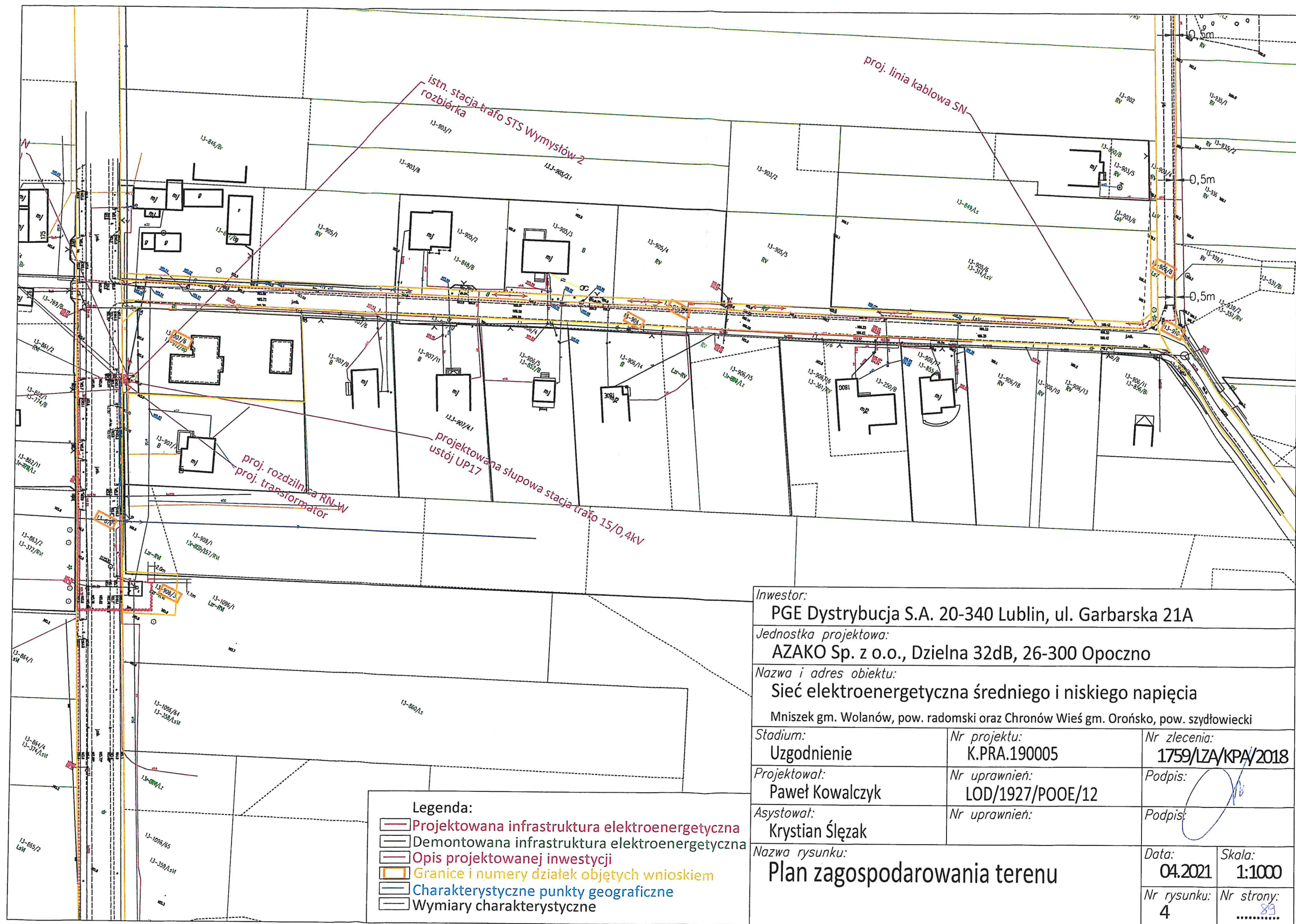
1. Pełnomocnik wnioskodawcy - Pani Karolina Zalega
2. 2 x a/a

Dokonano opłaty skarbowej w wysokości 82 zł na podstawie załącznika do opłaty skarbowej ustawy z dnia 16.11.2006r o opłacie skarbowej (Dz. U. z 2021 r. poz. 1923 z późn. zm.)

Skala: 1:10000



Uwaga: Ten wydruk ma charakter poglądowy i w żadnym razie nie może być traktowany jako dokument oficjalny.





MAZOWIECKI
WOJEWÓDZKI
KONSERWATOR
ZABYTKÓW

Wojewódzki Urząd Ochrony Zabytków w Warszawie
Delegatura w Radomiu 26-600 Radom, ul. Żeromskiego 53
Tel.: (48) 363 92 14. Tel./fax (48) 363-85-14
www.mwzkz.pl; mail: radom@mwzkz.pl

Z ep. MAZOWIECKIEGO WOJEWÓDZKIEGO
KONSERWATORA ZABYTKÓW

[Podpis]
Kierownik Delegatury w Radomiu

Radom, 24 lutego 2023 r. 2023-06-01

DR.5161.16.2023.mk

Niniejsza decyzja
jest ostateczna

a dn. 14.03.2023 r.

DECYZJA 112/DR/23

zmieniająca decyzję

Mazowieckiego Wojewódzkiego Konserwatora Zabytków
NR 98/DR/22 z dnia 07.03.2022 r.

Na podstawie art. 104 i 155 §1 ustawy z dnia 14 czerwca 1960 r. Kodeks postępowania administracyjnego (Dz. U. z 2022 r., poz. 2000), art. 91 ust. 4 pkt. 4, art. 89 pkt. 2, art. 92 ust. 6, art. 7 ust. 1, art. 36 ust. 1 pkt 5 ustawy z dnia 23 lipca 2003 r. o ochronie zabytków i opiece nad zabytkami (Dz. U. z 2022 r., poz. 840);

w związku z wystąpieniem: PGE Dystrybucja S.A. ul. Garbarska 21A, 20-340 Lublin, reprezentowanej przez Pana Pawła Kowalczyk-adres w aktach spray wniosek z dn. 01.02.2023 r., (data wpływu e-puap, uzupełniony dnia 15.02.2023 r.)

w sprawie zmiany Decyzji ostatecznej Mazowieckiego Wojewódzkiego Konserwatora Zabytków NR 98/DR/22 z dnia 07.03.2022 r., znak DR.5161.10.2022.mk dotyczącej pozwolenia na przeprowadzenie badań archeologicznych w formie nadzoru na terenie dz. nr 666/2, 666/3, 667, 668, 669, 677, 705, 830/3, 830/5, 868/1, 868/12, 868/2, 868/3, 868/4, 868/5, 868/8, 869, 870, 871, 872, 873, 893, 904, 905/7, 905/8, 907/6, 908/3, 910, 911, 972, 979 obręb 0013 Mniszek gm. Wolanów, oraz dz. nr 1042, 1044 obręb 0005 Chronów Wieś gm. Orońsko – w zakresie wnioskowanej zmiany terminu ważności wydanego pozwolenia;

Mazowiecki Wojewódzki Konserwator Zabytków

o r z e k a

o zmianie decyzji MWKZ 98/DR/22 z dnia 07.03.2022 r. - w zakresie dotyczącym zmiany terminu ważności wydanego pozwolenia, tj.:

w orzeczeniu zmienianej decyzji było :

Pozwolenie niniejsze jest ważne do dnia 31 sierpnia 2023 r.

po zmianie winno być:

Pozwolenie niniejsze jest ważne do dnia 31 grudnia 2024 r.

Pozostałe warunki Decyzji MWKZ NR 98/DR/22 z dnia 07.03.2022 r. - pozostają bez zmian.

UZASADNIENIE

Na podstawie art. 107 § 4 Kpa odstąpiono od uzasadnienia niniejszej decyzji, gdyż uwzględnia ona w całości żądanie strony.

POUCZENIE

1. Od niniejszej decyzji służy stronie odwołanie do Ministra Kultury i Dziedzictwa Narodowego w Warszawie, ul. Krakowskie Przedmieście 15/17, 00-071 Warszawa, które strona może wnieść w terminie 14 dni od dnia doręczenia niniejszej decyzji, za pośrednictwem tutejszego organu (Wojewódzki Urząd Ochrony Zabytków w Warszawie Delegatura w Radomiu, 26-600 Radom, ul. Żeromskiego 53, p. 345, tel./fax 48/363-85-14; 48/363-92-14, www.mwzkz.pl; mail: radom@mwkz.pl).
2. W terminie 14 dni od dnia doręczenia decyzji strona może zrzec się prawa do wniesienia odwołania. Oświadczenie należy złożyć do WUOZ w Warszawie Delegatura w Radomiu, zgodnie z art. 127a Kpa.
3. Z dniem doręczenia Mazowieckiemu Wojewódzkiemu Konserwatorowi Zabytków oświadczenia o zrzeczeniu się prawa do wniesienia odwołania przez ostatnią ze stron postępowania, decyzja staje się ostateczna i prawomocna.
4. Decyzja podlega wykonaniu przed upływem terminu do wniesienia odwołania, jeżeli jest zgodna z żądaniem wszystkich stron lub jeżeli wszystkie strony zrzekły się prawa do wniesienia odwołania.

z up. Mazowieckiego Wojewódzkiego
Konserwatora Zabytków

Witold Bujakowski

Kierownik Delegatury w Radomiu
/dokument opatrzony podpisem elektronicznym/

Otrzymują:

1. Pełnomocnik inwestora – Pan Paweł Kowalczyk (e-puap).,
2. 2 x a/a.

Dokonano opłaty skarbowej w wysokości 41 zł na podstawie załącznika do opłaty skarbowej ustawy z dnia 16.11.2006r o opłacie skarbowej (Dz. U. z 2022 r. poz. 2142)

Kwalifikowany podpis elektroniczny ma skutek równoważny podpisowi własnoręcznemu (art. 25 ust. 2 Rozporządzenia Parlamentu Europejskiego i Rady (UE) nr 910/2014 z dnia 23 lipca 2014 r. w sprawie identyfikacji elektronicznej i usług zaufania w odniesieniu do transakcji elektronicznych na rynku wewnętrznym oraz uchylające dyrektywę 1999/93/WE).

Niniejszy wydruk pisma, na podstawie art. 393 kodeksu postępowania administracyjnego (Dz. U. z 2020 r. poz. 256 ze zmian.), nie wymaga podpisu odrębnego. Pismo zostało wydane w formie dokumentu elektronicznego przy wykorzystaniu systemu teleinformatycznego i podpisane kwalifikowanym podpisem elektronicznym. Wydruk pisma stanowi dowód tego, co zostało stwierdzone w piśmie wydanym w formie dokumentu elektronicznego. Imię i nazwisko oraz stanowisko służbowe osoby, która pismo podpisała, a także identyfikator pisma nadawany przez system teleinformatyczny, za pomocą którego pismo zostało wydane – w załączeniu.



Radom, 20 stycznia 2023 r.

DR.5142.18.2023.mk

DECYZJA 29/DR/23

Działając na podstawie art. 7 pkt. 1 art.31,art.36 ust.1 pkt 2, 89 pkt 2, art.91 ust.4 pkt.4 oraz art. 92 ust. 1, 6 Ustawy z dnia 23 lipca 2003 r. o ochronie zabytków i opiece nad zabytkami tekst jednolity (Dz. U. z 2022 r. poz. 840.), §20 rozporządzenia Ministra Kultury i Dziedzictwa Narodowego z dnia 02 sierpnia 2018 w sprawie prowadzenia prac konserwatorskich, restauratorskich i badań konserwatorskich przy zabytku wpisanym do rejestru zabytków albo na Listę Skarbów Dziedzictwa oraz robót budowlanych , badań architektonicznych i innych działań przy zabytku wpisanym do rejestru zabytków oraz badań archeologicznych i poszukiwań zabytków (DZ.U. z 2018 r poz. 1609 z późn. zm.), oraz art.104 Ustawy z dnia 14 czerwca 1960r. Kodeks postępowania administracyjnego (Dz. U. z 2022 r. poz. 2000.)

w związku z wystąpieniem : PGE Dystrybucja S.A. z siedzibą w Lublinie 20-340 Lublin ul. Garbarska 21a reprezentowana przez Pana Pawła Kowalczyka – adres w aktach sprawy wniosek z dnia 29.12.2022 r. (data wpływu e-pup)

w sprawie: wydania pozwolenia na roboty budowlane w otoczeniu zabytku nieruchomego wpisanego do rejestru zabytków pod nr 478/A z 05.11.1991 cm. Mniszek w Mniszku/zgodnie ze złożonym wnioskiem oraz projektem budowlanym/

ORZĘKAM

Pozwolić wnioskodawcy na przeprowadzenie robót budowlanych w otoczeniu zabytku nieruchomego wpisanego do rejestru zabytków pod nr 478/A z 05.11.1991 cm. Mniszek w Mniszku zgodnie z złożonym wnioskiem oraz dokumentacją techniczną :

Tytuł projektu: „Projekt budowlany. Budowa sieci elektroenergetycznej o napięciu znamionowym powyżej 1kV(15kV) w miejscowości Mniszek gm. Wolanów ”

Adres inwestycji: działki nr 668, obręb 0013 Mniszek, jedn. ewid. 142512_2 Wolanów – obszar wiejski .

Autor projektu: mgr inż. Paweł Kowalczyk

Jednostka projektowa: AZAKO Sp. z o.o. ul. Dzielna 32 dB, 26-300 Opoczno

Data opracowania: grudzień 2022

Zobowiązuję inwestora do prowadzenia wszelkich prac ziemnych na terenie przedmiotowej działki (związane z niniejszym pozwoleniem) **pod stałym nadzorem archeologicznym z możliwością przekształcenia w ratownicze badania wykopaliskowe** po uzyskaniu w tym zakresie stosownego pozwolenia Mazowieckiego Wojewódzkiego Konserwatora Zabytków – zgodnie z art. 31 cyt. Ustawy o ochronie zabytków i opiece nad zabytkami.

Ważność niniejszego pozwolenia upływa z dniem 31.06.2024 r.

UZASADNIENIE

Projektowana inwestycja znajduje się w sąsiedztwie cmentarza parafialnego rzymsko-katolickiego z I połowy XIX wieku w Mniszku wpisanego decyzją nr478/A z 05.11.1991 r obejmującej teren cmentarza wyznaczony ogrodzeniem wraz z jego otoczeniem.

Zgodnie z dyspozycją art. 7 pkt.1 i art.31 Ustawy z dnia 23 lipca 2003 r. o ochronie zabytków i opiece nad zabytkami projektowana inwestycja wymaga pozwolenia Wojewódzkiego Konserwatora Zabytków. Planowana inwestycja znajduje się w rejonie gdzie istnieje duże prawdopodobieństwo natrafienia na obiekty archeologiczne. Podczas prac ziemnych obiekty te mogą zostać zniszczone. Realizowana inwestycja po spełnieniu warunku prowadzenia prac ziemnych pod nadzorem archeologa nie naruszy estetyki oraz wartości zabytkowej terenu. Dlatego orzeczono jak w sentencji niniejszej decyzji.

POUCZENIE

1. Od decyzji niniejszej służy stronom odwołanie do Ministra Kultury i Dziedzictwa Narodowego w Warszawie za moim pośrednictwem (Wojewódzki Urząd Ochrony Zabytków w Warszawie Delegatura w Radomiu, 26-600 Radom, ul. Żeromskiego 53, p. 345, tel./fax 48/363-85-14; 48/363-92-14, www.mwzk.pl; mail: radom@mwzk.pl), w terminie 14 dni od jego doręczenia.
2. W terminie 14 dni od dnia doręczenia decyzji strona może zrzec się prawa do wniesienia odwołania. Oświadczenie należy złożyć do WUOZ w Warszawie Delegatura w Radomiu zgodnie z art. 127a Kpa.
3. Niniejsze pozwolenie nie zwalnia z obowiązku uzyskania innych pozwoleń i zgłoszeń wymaganych przepisami prawa.
4. Postępowanie w sprawie wydania pozwolenia może zostać wznowione, a następnie pozwolenie może zostać cofnięte lub zmienione na podstawie art. 47 ustawy z dnia 23 lipca 2003 r. o ochronie zabytków i opiece nad zabytkami.
5. Należy zawiadomić Mazowieckiego Konserwatora Zabytków Delegatura w Radomiu w terminie 3 dni przed rozpoczęciem i zakończeniem prac wskazanych w niniejszej decyzji.
6. Właściciel lub użytkownik obiektu zobowiązany jest do zawiadomienia Mazowieckiego Konserwatora Zabytków o wszystkich okolicznościach ujawnionych w toku robót, które mogą mieć ujemny wpływ na stan zachowania zabytku oraz zmienić zakres prac określonych w zezwoleniu.

z up. Mazowieckiego Wojewódzkiego
Konserwatora Zabytków

Witold Bujakowski

Kierownik Delegatury w Radomiu
/dokument opatrzony podpisem elektronicznym/

Otrzymują:

- 1/ Wnioskodawca-Pełnomocnik Pan Paweł Kowalczyk (e-puap)
- 2/ 2 x a/a.

Dokonano opłaty skarbowej w wys. 82,00 zł na podstawie załącznika do opłaty skarbowej ustawy z dnia 16.11.2006r o opłacie skarbowej (Dz. U. z 2022 r. poz. 2142.)

Kwalifikowany podpis elektroniczny ma skutek równoważny podpisowi własnoręcznemu (art. 25 ust. 2 Rozporządzenia Parlamentu Europejskiego i Rady (UE) nr 910/2014 z dnia 23 lipca 2014 r. w sprawie identyfikacji elektronicznej i usług zaufania w odniesieniu do transakcji elektronicznych na rynku wewnętrznym oraz uchylające dyrektywę 1999/93/WE).

Niniejszy wydruk pisma, na podstawie art. 393 kodeksu postępowania administracyjnego (Dz. U. z 2020 r. poz. 256 ze zmian.), nie wymaga podpisu odręcznego. Pismo zostało wydane w formie dokumentu elektronicznego przy wykorzystaniu systemu teleinformatycznego i podpisane kwalifikowanym podpisem elektronicznym. Wydruk pisma stanowi dowód tego, co zostało stwierdzone w piśmie wydanym w formie dokumentu elektronicznego. Imię i nazwisko oraz stanowisko służbowe osoby, która pismo podpisała, a także identyfikator pisma nadawany przez system teleinformatyczny, za pomocą którego pismo zostało wydane – w załączeniu.



Radom, 19 grudnia 2023 r.

DR.5142.18.2023.mk

DECYZJA 1087/DR/23

zmieniająca decyzję

Mazowieckiego Wojewódzkiego Konserwatora Zabytków

NR 29/DR/23 z dnia 20.01.2023 r.

Na podstawie art. 104 i 155 §1 ustawy z dnia 14 czerwca 1960 r. Kodeks postępowania administracyjnego (Dz. U. z 2023 r. poz. 775), art. 91 ust.4 pkt. 4, art. 89 pkt.2, art. 92 ust. 6, art. 7 ust. 1, art. 36 ust. 1 pkt 2 ustawy z dnia 23 lipca 2003 r. o ochronie zabytków i opiece nad zabytkami (Dz. U. z 2023 r., poz. 951);

wnioskodawca: PGE Dystrybucja S.A. z siedzibą w Lublinie ul. Garbarska 21a, 20-340 Lublin reprezentowana przez Pana Pawła Kowalczyk, wniosek z dn. 29.11.2023 r. (data wpływu e-puap)

w sprawie: zmiany Decyzji ostatecznej Mazowieckiego Wojewódzkiego Konserwatora Zabytków NR 29/DR/23 z dnia 20.01.2023 r., znak DR.5142.18.2023.mk dotyczącej pozwolenia na przeprowadzenie robót budowlanych w otoczeniu zabytku nieruchomego wpisanego do rejestru zabytków pod nr 478/A z 05.11.1991 cmentarza w Mniszku

Mazowiecki Wojewódzki Konserwator Zabytków

o r z e k a

o zmianie decyzji MWKZ 29/DR/23 z dnia 20.01.2023 r. - w zakresie dotyczącym zmiany terminu ważności wydanego pozwolenia, tj.:

w orzeczeniu zmienianej decyzji było :

Pozwolenie niniejsze jest ważne do dnia 31 czerwca 2024 r.

po zmianie winno być:

Pozwolenie niniejsze jest ważne do dnia 28 lutego 2026 r.

Pozostałe warunki Decyzji MWKZ 29/DR/23 z dnia 20.01.2023 r. - pozostają bez zmian.

UZASADNIENIE

Na podstawie art. 107 § 4 Kpa odstąpiono od uzasadnienia niniejszej decyzji, gdyż uwzględnia ona w całości żądanie strony.

POUCZENIE

1. Od niniejszej decyzji służy stronie odwołanie do Ministra Kultury i Dziedzictwa Narodowego w Warszawie, ul. Krakowskie Przedmieście 15/17, 00-071 Warszawa, które strona może wnieść w terminie 14 dni od dnia doręczenia niniejszej decyzji, za pośrednictwem tutejszego organu (Wojewódzki Urząd Ochrony Zabytków w Warszawie Delegatura w Radomiu, 26-600 Radom, ul. Żeromskiego 53, p. 345, tel./fax 48/363-85-14; 48/363-92-14, www.mw kz.pl; mail: radom@mw kz.pl).
2. W terminie 14 dni od dnia doręczenia decyzji strona może zrzec się prawa do wniesienia odwołania. Oświadczenie należy złożyć do WUOZ w Warszawie Delegatura w Radomiu, zgodnie z art. 127a Kpa.
3. Z dniem doręczenia Mazowieckiemu Wojewódzkiemu Konserwatorowi Zabytków oświadczenia o zrzeczeniu się prawa do wniesienia odwołania przez ostatnią ze stron postępowania, decyzja staje się ostateczna i prawomocna.
4. Decyzja podlega wykonaniu przed upływem terminu do wniesienia odwołania, jeżeli jest zgodna z żądaniem wszystkich stron lub jeżeli wszystkie strony zrzekły się prawa do wniesienia odwołania.

z up. Mazowieckiego Wojewódzkiego
Konserwatora Zabytków

Witold Bujakowski

Kierownik Delegatury w Radomiu
/dokument opatrzony podpisem elektronicznym/

Otrzymują:


1. Pełnomocnik – Pan Paweł Kowalczyk (e-puap)
2. 2 x a/a.

Dokonano opłaty skarbowej w wysokości 41 zł na podstawie załącznika do opłaty skarbowej ustawy z dnia 16.11.2006r o opłacie skarbowej (Dz. U. z 2022 r. poz. 2142)

Kwalifikowany podpis elektroniczny ma skutek równoważny podpisowi własnoręcznemu (art. 25 ust. 2 Rozporządzenia Parlamentu Europejskiego i Rady (UE) nr 910/2014 z dnia 23 lipca 2014 r. w sprawie identyfikacji elektronicznej i usług zaufania w odniesieniu do transakcji elektronicznych na rynku wewnętrznym oraz uchylające dyrektywę 1999/93/WE).

Niniejszy wydruk pisma, na podstawie art. 393 kodeksu postępowania administracyjnego (Dz. U. z 2020 r. poz. 256 ze zmian.), nie wymaga podpisu odrębnego. Pismo zostało wydane w formie dokumentu elektronicznego przy wykorzystaniu systemu teleinformatycznego i podpisane kwalifikowanym podpisem elektronicznym. Wydruk pisma stanowi dowód tego, co zostało stwierdzone w piśmie wydanym w formie dokumentu elektronicznego. Imię i nazwisko oraz stanowisko służbowe osoby, która pismo podpisała, a także identyfikator pisma nadawany przez system teleinformatyczny, za pomocą którego pismo zostało wydane – w załączeniu.

99/292/06/2020



Państwowe
Gospodarstwo Wodne
Wody Polskie

Szydłowiec, 04.06.2020 r.

WA.4.D.434.35.2020.AM

Pan
Paweł Kowalczyk
AZAKO Sp. z o.o.
Dzielna 32 dB
26-300 Opoczno

Dotyczy : „ PBW przebudowy i rozbudowy sieci SN Chronówek – Mniszek – zad.2, gm. Wolanów/Orońsko odgałęzienie Mniszek 1, Wymysłów 1,2 RE Radom”

Państwowe Gospodarstwo Wodne Wody Polskie Nadzór Wodny w Szydłowcu w odpowiedzi na pismo znak: PW/217/05/2020 z dnia 26.05.2020r. dotyczące „ PBW przebudowy i rozbudowy sieci SN Chronówek – Mniszek – zad.2, gm. Wolanów/Orońsko odgałęzienie Mniszek 1, Wymysłów 1,2 RE Radom” informuje, że na działkach objętych wnioskiem położonych w obrębie Mniszek, gm. Wolanów, powiat radomski oraz w obrębie Chronów, gm. Orońsko, powiat szydłowiecki nie występują urządzenia melioracji wodnych i cieki wodne.

W związku z powyższym uzgadnia się projekt zagospodarowania terenu bez uwag.

KIEROWNIK

Adam Stefański

Państwowe Gospodarstwo Wodne Wody Polskie
Nadzór Wodny w Szydłowcu
Targowa 4 26 – 500 Szydłowiec
tel.: +48 617 03 14 | faks: +48 617 03 14 | e-mail: nw-
szydlowiec@wodypolskie.gov.pl

www.wody.gov.pl

Klauzula informacyjna dotycząca przetwarzania danych osobowych

Zgodnie z art. 13 ust. 1 i ust. 2 ogólnego rozporządzenia o ochronie danych osobowych z dnia 27 kwietnia 2016 r. informuję, iż:
1) administratorem Pani/Pana danych osobowych jest Państwowe Gospodarstwo Wodne Wody Polskie z siedzibą w Warszawie 00-844, ul. Grzybowska 80/82.

2) Jeśli ma Pani/Pan pytania dotyczące sposobu i zakresu przetwarzania Pani/Pana danych osobowych w zakresie działania PGW WP, a także przysługujących Pani/Panu uprawnień, może się Pani/Pan skontaktować z Inspektorem Ochrony Danych Osobowych w PGW WP za pomocą adresu iod@wody.gov.pl.

3) Pani/Pana dane osobowe przetwarzane będą w celu:

wypełnienia obowiązków prawnych, wynikających z ustawy Prawo wodne (podstawa prawna: art. 6 ust. 1 lit c Rozporządzenia); w pozostałych przypadkach Pani/Pana dane osobowe przetwarzane będą wyłącznie na podstawie wcześniej udzielonej zgody w zakresie i celu określonym w treści zgody, (podstawa prawna: art. 6 ust. 1 lit a Rozporządzenia).

4) odbiorcą Pani/Pana danych osobowych mogą być: organy władzy publicznej oraz podmioty wykonujące zadania publiczne lub działające na zlecenie organów władzy publicznej, w zakresie i w celach, które wynikają z przepisów powszechnie obowiązującego prawa.

5) Pani/Pana dane osobowe będą przetwarzane przez okres niezbędny do realizacji wskazanych w pkt. 3 celów przetwarzania, albo wycofania przez Panią/Pana zgody na ich przetwarzanie.

W związku z przetwarzaniem Pani/Pana danych osobowych przysługują Pani/Panu następujące uprawnienia:

- a. prawo dostępu do danych osobowych, w tym prawo do uzyskania kopii tych danych,
 - b. prawo do żądania sprostowania (poprawiania) danych osobowych – w przypadku gdy dane są nieprawidłowe lub niekompletne,
 - c. prawo do żądania usunięcia danych osobowych (tzw. prawo do bycia zapomnianym), w przypadku gdy:
 - dane nie są już niezbędne do celów, dla których były zebrane lub w inny sposób przetwarzane,
 - osoba, której dane dotyczą, wniosła sprzeciw wobec przetwarzania danych osobowych,
 - osoba, której dane dotyczą wycofała zgodę na przetwarzanie danych osobowych, która jest podstawą przetwarzania danych i nie ma innej podstawy prawnej przetwarzania danych,
 - dane osobowe przetwarzane są niezgodnie z prawem,
 - dane osobowe muszą być usunięte w celu wywiązania się z obowiązku wynikającego z przepisów prawa;
 - d. prawo do żądania ograniczenia przetwarzania danych osobowych – w przypadku, gdy:
 - osoba, której dane dotyczą kwestionuje prawidłowość danych osobowych,
 - przetwarzanie danych jest niezgodne z prawem, a osoba, której dane dotyczą, sprzeciwia się usunięciu danych, żądając w zamian ich ograniczenia,
 - Administrator nie potrzebuje już danych dla swoich celów, ale osoba, której dane dotyczą, potrzebuje ich do ustalenia, obrony lub dochodzenia roszczeń,
 - osoba, której dane dotyczą, wniosła sprzeciw wobec przetwarzania danych, do czasu ustalenia czy prawnie uzasadnione podstawy po stronie administratora są nadrzędne wobec podstawy sprzeciwu;
 - f. prawo sprzeciwu wobec przetwarzania danych – w przypadku gdy łącznie spełnione są następujące przesłanki: zaistnieją przyczyny związane z Pani/Pana szczególną sytuacją, w przypadku przetwarzania danych na podstawie zadania realizowanego w interesie publicznym lub w ramach sprawowania władzy publicznej przez Administratora,
- W przypadku gdy przetwarzanie danych osobowych odbywa się na podstawie zgody osoby na przetwarzanie danych osobowych (art. 6 ust. 1 lit a RODO), przysługuje Pani/Panu prawo do cofnięcia tej zgody w dowolnym momencie. Cofnięcie to nie ma wpływu na zgodność przetwarzania, którego dokonano na podstawie zgody przed jej cofnięciem, z obowiązującym prawem
- 6) ma Pani/Pan prawo wniesienia skargi do Prezesa Urzędu Ochrony Danych Osobowych gdy uzna Pani/Pan, iż przetwarzanie danych osobowych Pani/Pana dotyczących narusza przepisy ogólnego rozporządzenia o ochronie danych osobowych z dnia 27 kwietnia 2016 r.;

7) Podanie przez Panią/Pana danych osobowych jest obowiązkowe, w sytuacji gdy przesłankę przetwarzania danych osobowych stanowi przepis prawa lub zawarta między stronami umowa, w przypadku gdy przetwarzanie odbywa się na podstawie zgody, podanie danych osobowych Administratorowi jest dobrowolne.

Pani/Pana dane mogą być przetwarzane w sposób zautomatyzowany i nie będą profilowane.

WA.RPP.603.195.2.2020 JJ

Pan Paweł Kowalczyk
AZAKO Sp. z o.o.
Dzielna 32dB
26-300 Opoczno

Odpowiadając na wniosek z dnia 2 lipca 2020 r. dotyczący udzielenia informacji na temat położenia względem obszarów zagrożenia powodziowego inwestycji pn. „PBW przebudowy i rozbudowy sieci SN Chronówek-Mniszek – zad. 2, gm. Wolanów/Orońsko odgałęzienie Mniszek 1, Wymysłów 1,2 RE Radom” Państwowe Gospodarstwo Wodne Wody Polskie Regionalny Zarząd Gospodarki Wodnej w Warszawie informuje, że teren w/w inwestycji znajduje się poza obszarem szczególnego zagrożenia powodzią, na którym nie obowiązują zakazy wymienione w art. 77 ust. 1 pkt 3 ustawy Prawo wodne (Dz. U. 2020 poz. 310 t. j.), dotyczące gromadzenia ścieków, nawozów naturalnych, środków chemicznych, a także innych substancji lub materiałów, które mogą zanieczyścić wody, oraz prowadzenia przetwarzania odpadów, w szczególności ich składowania, dlatego też dla robót inwestycyjnych planowanych na tym obszarze nie jest wymagane:

- uzyskanie decyzji zwalniających wynikających z art. 77 ust. 1 pkt 3 Prawo wodne (Dz. U. 2020 poz. 310 t. j.)
- uzyskanie pozwolenia wodnoprawnego zgodnie z art. 390 ust. 1 ustawy Prawo wodne (Dz. U. 2020 poz. 310 t. j.)

Jednocześnie informuję, że przedmiotowy teren znajduje się poza pozostałymi obszarami wynikającymi z map zagrożenia powodziowego oraz Studium ochrony przeciwpowodziowej Dyrektora RZGW w Warszawie.

Z-CA DYREKTORA

Krzysztof Chęć

Otrzymują:

1. Adresat,
2. a/a.

ZARZĄD POWIATU
w Radomiu
ul. Tadeusza Mazowieckiego 7
26-600 Radom

011/607/12/2023

K. PRA. 190005

Radom, 23 stycznia 2024 r.

PZD.II.444.382.1.2023.RZ

AZAKO
Ul. Libelta 29/2
61-707 Poznań,

W nawiązaniu do Państwa pisma które wpłynęło w dniu 12.01.2024 r. odsyłam w załączeniu decyzję nr 409.U.2023 znak: PZD.II.444.382.2023.RZ z dnia 13.12.2023 r. z klauzulą ostateczności.

Załączniki:

1. Decyzja z dnia 13.12.2023 r..

Z up. ZARZĄDU POWIATU

mgr inż. Joanna Chojacka
DYREKTOR
Powiatowego Zarządu Organ Publicznych

DECYZJA Nr 409.U.2023

Na podstawie art. 39 ust. 3 i 3 a ustawy z dnia 21 marca 1985 r. o drogach publicznych, (Dz.U.2022. poz. 1693 tj. z dnia 2022.08.12 r. ze zm.), a także Uchwały Nr 148/2011 z dnia 28 grudnia 2011r. Zarządu Powiatu Radomskiego z dnia 28 grudnia 2011r. w sprawie udzielenia upoważnień Pani Joannie Chojnackiej – Dyrektorowi Powiatowego Zarządu Dróg Publicznych w Radomiu do wydawania decyzji administracyjnych we wszystkich sprawach przewidzianych ustawowo dla Zarządu Powiatu i wystawiania w tym zakresie tytułów wykonawczych oraz art. 104 kpa (j.t. Dz. U. 2022 poz. 2000 ze zm.), po rozpatrzeniu sprawy: PGE Dystrybucja S.A. z siedzibą w Lublinie, ul. Garbarska 21a, 20-340 Lublin, PGE Dystrybucja S.A. Oddział Skarżysko – Kamienna, al. Marsz. J. Piłsudskiego 51, 26-110 Skarżysko-Kamienna w imieniu, którego działa Pan Paweł Kowalczyk reprezentujący firmę: AZAKO Sp. z o.o., 26-300 Opoczno, Dzielna 32dB, wniesionej w dniu 13.11.2023 r.

zezwała się
PGE Dystrybucja S.A. Oddział Skarżysko – Kamienna
al. Marsz. J. Piłsudskiego 51, 26-110 Skarżysko-Kamienna
który działa w imieniu
PGE Dystrybucja S.A. z siedzibą w Lublinie,
ul. Garbarska 21a, 20-340 Lublin

1. Na zlokalizowanie w pasie drogowym drogi powiatowej nr 3562W Mniszek - Łaziska - Orońsko (działka ewid. nr 872 obręb 0013 Mniszek), urządzenia obcego niezwiązanego funkcjonalnie z drogą lub ruchem drogowym, tj.: **sieci kablowej niskiego napięcia, gm. Wolanów.**
2. Na dysponowanie nieruchomością w zakresie i na czas niezbędny do wybudowania przyłącza.
3. Zobowiązuje się inwestora przed przystąpieniem do prowadzenia robót w pasie drogowym do wystąpienia do zarządcy drogi o wydanie zezwolenia na zajęcie pasa drogowego i ustalenie opłaty za umieszczenie w pasie drogowym urządzeń niezwiązanych z potrzebami zarządzania drogami lub potrzebami ruchu drogowego pod rygorem zastosowania art. 162 kpa.

Ustala się następujące warunki zezwolenia:

- 1) przyłączyć zlokalizować, tak jak wrysowano na planie sytuacyjnym, który jest załącznikiem do niniejszej decyzji,
- 2) zachować zgodność z wymogami rozporządzenia Ministra Infrastruktury z dnia 24 czerwca 2022 r. w sprawie przepisów techniczno – budowlanych dotyczących dróg publicznych (Dz.U. 2022 poz. 1518 z dnia 2022.07.20 r.),
- 3) urządzenie nie może naruszać elementów technicznych drogi oraz nie może przyczyniać się do czasowego lub trwałego zagrożenia bezpieczeństwa ruchu albo zmniejszenia wartości użytkowej drogi, a także nie może wpływać negatywnie na system korzeniowy drzew rosnących w pasie drogowym,
- 4) jeżeli budowa, przebudowa lub remont drogi wymagać będzie przełożenia urządzenia lub obiektu, koszt tego przełożenia ponosi jego właściciel zgodnie z art. 39 ust. 5 ustawy o drogach publicznych,
- 5) przełożenie urządzenia nastąpi w terminie wskazanym przez zarządcę drogi,
- 6) w przypadku gdy właściciel urządzenia nie dokona przełożenia wnioskowanego urządzenia w sytuacji, o której mowa w pkt 4, 5 zarządca drogi zleci wykonanie zastępcze i kosztami obciąży właściciela urządzenia,
- 7) ewentualne uszkodzenia elementów pasa drogowego, dokonane w trakcie budowy, powinny być naprawione i droga doprowadzona do stanu pierwotnego na koszt inwestora budowanego przyłącza,

- 8) zgodnie art. 39 ust. 4 ustawy o drogach publicznych utrzymanie obiektów i urządzeń objętych decyzją, należy do ich posiadaczy.

Uzasadnienie

Wnioskiem z dnia 13.11.2023 r. PGE Dystrybucja S.A. z siedzibą w Lublinie, ul. Garbarska 21a, 20-340 Lublin, w imieniu której działa Pan Paweł Kowalczyk zwróciła się o wydania zezwolenia na umieszczenie w pasie drogi powiatowej nr 3562W, gm. Wolanów, urządzeń infrastruktury technicznej, niezwiązanych z potrzebami zarządzania drogami lub potrzebami ruchu drogowego, tj.: sieci kablowej nN.

Strona pismem wniesionym w dniu 30.11.2023 r. uzupełniła wniosek o Plan Zagospodarowania terenu.

Organ I instancji po przeanalizowaniu sprawy nie znalazł podstaw do wydania decyzji odmownej w rozumieniu art. 39 pkt 1 ustawy o drogach publicznych.

Po przeanalizowaniu materiału dowodowego organ postanowił zezwolić na zlokalizowanie w pasie drogowym drogi powiatowej nr 3562W urządzenia określając warunki zezwolenia.

Dlatego postanowiono jak w sentencji.

Pouczenie

Od niniejszej decyzji służy stronie odwołanie do Samorządowego Kolegium Odwoławczego w Radomiu za moim pośrednictwem w terminie 14 dni od dnia jej doręczenia.

Strona może w terminie 14 dni zrzec się prawa do wniesienia odwołania. Z dniem doręczenia organowi, który wydał decyzję oświadczenia o zrzeczeniu się prawa do wniesienia odwołania przez stronę, decyzja staje się ostateczna i prawomocna.

Wniosek w sprawie zezwolenia na prowadzenie robót budowlano-montażowych w pasie drogowym należy uzupełnić o zatwierdzony projekt czasowej organizacji ruchu

Zgodnie z Załącznikiem, część III, ust. 44, pkt 9, do ustawy z dnia 16 listopada 2006 r. o opłacie skarbowej (jednolity tekst Dz.U.2022.2142 ze zm.), wydanie zezwolenia na lokalizację urządzeń infrastruktury technicznej w pasie drogowym zwolnione jest z opłaty skarbowej.

ZARZĄD POWIATU
w Radomiu
ul. Tadeusza Mazowieckiego 7
26-600 Radom

Z up. ZARZĄDU POWIATU
mgr inż. Joanna Chojnacka
DYREKTOR
Powiatowego Zarządu Dróg Publicznych

Decyzja niniejsza jako nie zaskarżona
w trybie i terminie ustawowo zakreślonym

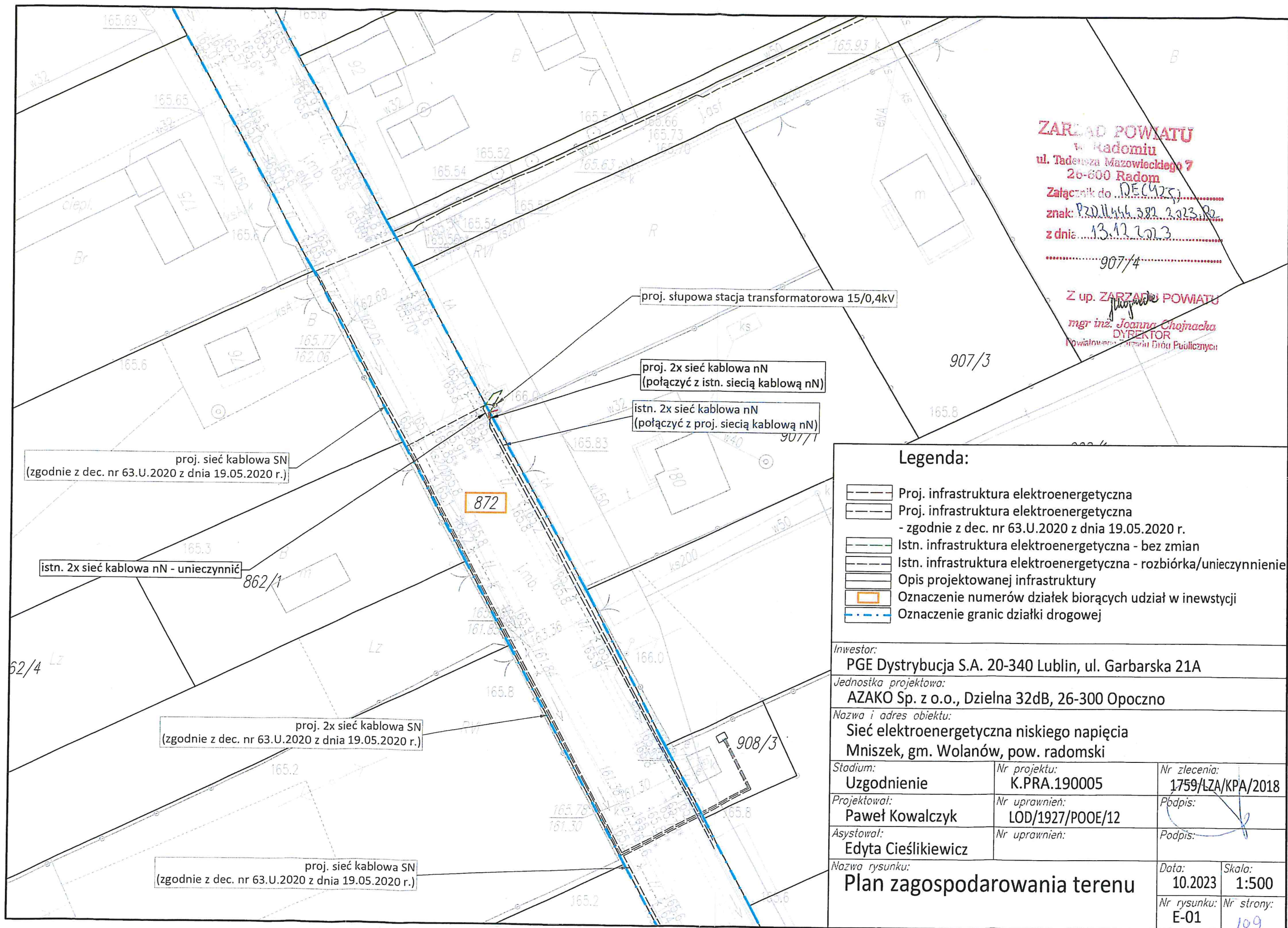
stała się ostateczna w dniu 18.12.2023
i podlega wykonaniu

Radom, dnia 13.01.2024

Z up. ZARZĄDU POWIATU
mgr inż. Joanna Chojnacka
DYREKTOR
Powiatowego Zarządu Dróg Publicznych

Klauzula informacyjna

1. Zgodnie z art. 6 ust. 1 Rozporządzenia Parlamentu Europejskiego i Rady (UE) 2016/679 z dnia 27 kwietnia 2016r. (RODO) informujemy, iż administratorem Pani/Pana danych osobowych jest Powiatowy Zarząd Dróg Publicznych w Radomiu. Podane dane tj. nr telefonu zostały wykorzystane wyłącznie w celu przeprowadzenia postępowania administracyjnego.
2. Kontakt z Inspektorem Ochrony Danych - pod numerem telefonu 048 381 50 60 w godzinach pracy Powiatowego Zarządu Dróg Publicznych lub pod adresem email: iod@p-zp-radom.pl
3. Jednocześnie informujemy, że klauzura informacyjna w zakresie ochrony danych osobowych obowiązująca w Powiatowym Zarządzie Dróg Publicznych w Radomiu dostępna jest na stronie internetowej pod adresem <http://p-zdradom.finn.pl/bipkod/18592469> oraz na tablicy informacyjnej w siedzibie PZDP



ZARZĄD POWIATU
w Radomiu
ul. Tadeusza Mazowieckiego 7
26-600 Radom

Załącznik do: DEC 425
znak: PZD.11444.382.2023.R2
z dnia: 13.12.2023
907/4

Z up. ZARZĄD POWIATU
mgr inż. Joanna Chojnacka
DIREKTOR
Powiatowego Urzędu Głównego Publiczności

Legenda:

- Proj. infrastruktura elektroenergetyczna
- Proj. infrastruktura elektroenergetyczna - zgodnie z dec. nr 63.U.2020 z dnia 19.05.2020 r.
- Istn. infrastruktura elektroenergetyczna - bez zmian
- Istn. infrastruktura elektroenergetyczna - rozbiórka/unieczynnienie
- Opis projektowanej infrastruktury
- Oznaczenie numerów działek biorących udział w inwestycji
- Oznaczenie granic działki drogowej

Inwestor:

PGE Dystrybucja S.A. 20-340 Lublin, ul. Garbarska 21A

Jednostka projektowa:

AZAKO Sp. z o.o., Dzielna 32dB, 26-300 Opoczno

Nazwa i adres obiektu:

Sieć elektroenergetyczna niskiego napięcia
Mniszek, gm. Wolanów, pow. radomski

Stadium:

Uzgodnienie

Nr projektu:

K.PRA.190005

Nr zlecenia:

1759/LZA/KPA/2018

Projektował:

Paweł Kowalczyk

Nr uprawnień:

LOD/1927/POOE/12

Podpis:

Asystował:

Edyta Cieślukiewicz

Nr uprawnień:

Podpis:

Nazwa rysunku:

Plan zagospodarowania terenu

Data:

10.2023

Skala:

1:500

Nr rysunku:

E-01

Nr strony:

109

Lublin 23.06.2020 r.

RU1O2

st. ds. wsparcia technicznego

Sławomir Strzemiecki

e-mail Slawomir.Strzemiecki@telkol.pl

tel. 697 045 208

Nr pisma: RU1O2-504-154/2020

AZAKO Sp. z o.o.

Dzielna 32 dB

26-300 Opoczno

Dotyczy: wydanie opinii – przebudowy i rozbudowy sieci SN Chronówek – Mniszek – zad.2 gmina Wolanów

PKP TELKOL Sp. z o. o. w odpowiedzi na pismo PW/12/05/2020 z dnia 07.05.2020 r. dotyczące przebudowy i rozbudowy sieci SN Chronówek – Mniszek – zad.2 gmina Wolanów, uzgadnia ww. inwestycję z następującymi uwagami: w zakresie przedłożonego opracowania w obszarze prac występuje kolizja z czynną infrastrukturą teletechniczną.

Jednocześnie podajemy następujące warunki techniczne dotyczące wykonawstwa robót:

Jednocześnie podajemy następujące warunki techniczne dotyczące wykonawstwa robót:

1. Prace ziemne w rejonie przebiegu i zbliżeń z infrastrukturą własności Spółki PKP TELKOL należy prowadzić (po uprzednim pisemnym powiadomieniu z wyprzedzeniem 14 dni) pod nadzorem pracowników Spółki PKP TELKOL lub po wystąpieniu o wytyczenie infrastruktury na odcinku prowadzonych w danym czasie prac.

Powiadomienie należy przesłać na podane poniżej adresy mailowe:

- Pan Sławomir Kryński, tel. 697 045 209
e-mail: Slawomir.Krynski@telkol.pl
i Pan Jan Rachwał, tel. 697 045 248
e-mail: Jan.Rachwal@telkol.pl
2. W komisjach przekazania placu budowy konieczne jest uczestnictwo przedstawicieli PKP TELKOL Sp. z o. o.
 3. Przed przystąpieniem do prac ziemnych należy zlecić dokładne wytyczenie trasy przebiegu kabli.
 4. Roboty ziemne w miejscu zbliżenia się do kabli miedzianych PKP TELKOL na odległość mniejszą niż 2m, należy wykonywać wyłącznie sposobem ręcznym po uprzednim ich zlokalizowaniu i odkryciu z zachowaniem ostrożności.
 5. Zaleca się ustalenie miejsca dróg technologicznych dla pracującego sprzętu poza trasami kabli telekomunikacyjnych. Istnieje możliwość utwardzenia czasowego płytami betonowymi na tych odcinkach gdzie wystąpi brak możliwości terenowych (uzgodnione z PKP TELKOL), które zostaną zdemontowane po zakończeniu inwestycji.

6. Ponieważ przejście projektowanej linii energetycznej realizowane będzie metodą przewiertu, przed rozpoczęciem jego wykonywania należy przy pomocy przekopów kontrolnych ustalić dokładnie położenie (zagłębienie gruncie) kabli PKP TELKOL.
7. Nowobudowaną infrastrukturę podziemną w miejscach skrzyżowań z czynnymi kablami telekomunikacyjnym, należy posadzić poniżej istniejącego kabla i dodatkowo stosując dwudzielne rury osłonowe jako zabezpieczenia ochronne.
8. Na terenie w którym przebiegają trasy istniejącego kabla telekomunikacyjnego, i ich zagłębienie w gruncie zawiera się na głębokości 0,5 – 0,9 m zabrania się składowania zdjętych warstw humusu, oraz tłucznia, ponieważ może wystąpić zagrożenie uszkodzenia ich podczas pracy ciężkiego sprzętu, oraz brak dostępu do kabli w przypadku awarii.
9. Wszelkie niezidentyfikowane kable lub inne urządzenia telekomunikacyjne odkryte podczas prac należy traktować jako czynne i zgłosić niezwłocznie do Organu wydającego uzgodnienie.
10. Za nieplanowane przestoje czynnych łączy i straty wynikłe z tego tytułu oraz zniszczenia infrastruktury teletechnicznej PKP TELKOL Sp. z o. o. zastrzega sobie prawo dochodzenia odszkodowania.
11. Podczas prowadzenia robót ziemnych, po odkryciu kabli będących własnością PKP TELKOL, należy je zabezpieczyć przed uszkodzeniem lub kradzieżą. Za wszelkie ewentualne straty Spółki PKP TELKOL Sp. z o. o. wynikłe z powodu awarii kabli miedzianych (zerwania lub uszkodzenia) podczas prowadzenia robót bez nadzoru pracownika PKP TELKOL Sp. z o. o. lub niezgodnie z zaleceniami, obciążony finansowo będzie wykonawca robót.
12. Uzgodnienie dotyczy wyłącznie infrastruktury własności Spółki PKP TELKOL.

Powyższe warunki techniczne są ważne do dnia 23.06.2022 r.

Za wykonane uzgodnienie zostanie wystawiona i przesłana pocztą faktura VAT.

W załączeniu 1 kpl. uzgodnionej dokumentacji.

**ZASTĘPCA DYREKTORA
REGIONU WSCHODNIEGO**


Sławomir Kryński

PP/19/06/2020



PKP ENERGETYKA

Kielce, 2020-05-15
ERD2f-5717-276/2020

ARKUSZ UZGODNIENIŃ DOKUMENTACJI PROJEKTOWEJ

Dla: PGE Dystrybucja S.A., ul. Garbarska 21A, 20-340 Lublin.

Dotyczy: Uzgodnienia projektowanej sieci elektroenergetycznej kablowej SN 15 kV i kanalizacji światłowodowej na linii kolejowej nr 22 (km 67,0-67,1) na dz. nr ewid. 830/5 obr. 0013 Mniszek.

Lp.	Uwagi	Zastępca Dyrektora Centralnego Rejonu Dystrybucji
1.	<p>PKP Energetyka S.A. Oddział w Warszawie – Dystrybucja Energii Elektrycznej Centralny Rejon Dystrybucji uzgadnia w/w projektowane sieci bez uwag.</p> <p>Informujemy równocześnie, że na załączonej mapie oznaczono linię napowietrzną SN, na którą należy zwrócić szczególną uwagę podczas pracy, zachowując wymagane odległości zgodnie z PN-E-05100-1.</p>	<p><i>[Signature]</i> Sławomir Pater</p>

Opracował:
Marceli Krązek, tel. 697 049 124, e-mail: ma.krazek@pkpenergetyka.pl

GRUPA KAPITAŁOWA PKP ENERGETYKA

PKP Energetyka S.A.
ul. Hoża 63/67
00-681 Warszawa
Centralny Rejon Dystrybucji
ul. Paderewskiego 43/45, 25-502 Kielce
tel. (+48 41) 27 834 98
fax. (+48 41) 27 834 13
energetyka@pkpenergetyka.pl

Sąd Rejonowy dla m. st. Warszawy
XII Wydział Gospodarczy
Krajowego Rejestru Sądowego
numer KRS 0000322634
NIP: 526-25-42-704
REGON: 017301607
kapitał zakładowy: 844 885 320,00 zł

113

Katowice 19/05/2020

Sławomir Słupski
Zespół ds. Uzgodnień Branżowych
i Dokumentacji Technicznej Sieci
e-mail: s.slupski@tktelekom.pl
tel.: + 48 32 710 55 53

AZAKO Sp. z o.o.

**ul. Dzielna 32dB
26-300 Opoczno**

Nr ref.: LBPSs-508-0423/20

**dotyczy: Wydanie opinii w zakresie przebudowy i rozbudowy sieci SN
Chronówek – Mniszek**

W odpowiedzi na pismo nr PW/54/05/2020 z dnia 07.05.2020r. dotyczące przebudowy i rozbudowy sieci SN przy linii kolejowej nr 22 Tomaszów Mazowiecki – Radom w km 66.600 – 67.050 wraz z przekroczeniem torów w km 67.050 na działce nr 830/5 obręb 0013 Mniszek, jedn. ewid. 142512_2 Wolanów, TK Telekom spółka z o.o. nie wnosi uwag i uzgadnia przedstawiony projekt bez zastrzeżeń.

Z poważaniem

SIŁANOWASKO
ds. DOKUMENTACJI TECHNICZNEJ

Sławomir Słupski

Polskie Koleje Państwowe S.A.
Centrala
Al. Jerozolimskie 142a, 02-305 Warszawa



POLSKIE KOLEJE PAŃSTWOWE
Spółka Akcyjna

PKP S.A. Oddział Gospodarowania
Nieruchomościami w Warszawie
Wydział Ewidencji Nieruchomości
ul. Armatnia 14
01-246 Warszawa
tel.: +48 22 474 55 60
fax: +48 22 474 51 17
e-mail: sekretariat.knwa@pkp.pl

Warszawa, 07.07.2020r.
KNWa4.6141.544.2020.KJ/12
UNP: 2020-0287874

PGE Dystrybucja S.A.
ul. Garbarska 21a
20-340 Lublin

Dotyczy: uzgodnienia lokalizacji kablowej sieci elektroenergetycznej SN oraz kanalizacji światłowodowej ze studzienkami i zasobnikami na działce ewidencyjnej nr 830/5 z obrębu 0013 Mniszek w gminie Wolanów, powiecie radomskim, województwie mazowieckim.

PKP S.A. Oddział Gospodarowania Nieruchomościami w Warszawie **pozytywnie opiniuje** lokalizację kablowej sieci elektroenergetycznej SN oraz kanalizacji światłowodowej ze studzienkami i zasobnikami na działce ewidencyjnej nr 830/5 z obrębu 0013 Mniszek w gminie Wolanów, powiecie radomskim, województwie mazowieckim oraz jako użytkownik wieczysty **wyraża zgodę na dysponowanie terenem na cele budowlane.**

Uwagi i zalecenia:

1. Niniejsza zgoda dotyczy wyłącznie lokalizacji inwestycji i nie dotyczy rozwiązań technicznych.
2. Konieczne jest uwzględnienie opinii Spółek:
 - PKP PLK S.A. Zakład Linii Kolejowych w Skarżysku Kamiennej (pisma znak: IZDK1c-505/75/2020 z dnia 19.05.2020r.);
 - PKP Energetyka S.A. Centralny Rejon Dystrybucji (pismo znak: ERD2f-5717-276/2020 z dnia 15.05.2020r.);
 - TK Telekom Sp. z o.o. (pismo znak: LBPSs-508-0423/20 z dnia 19.05.2020r.);
 - PKP TELKOL Sp. z o.o. (pismo znak: RU1O2-504-154/2020 z dnia 23.06.2020r.);
3. Konieczne jest uzyskanie opinii Kolejowego Zespołu Uzgadniania Dokumentacji Projektowej (ul. Kijowska 14, 03-743 Warszawa) z uwagi na fakt, iż planowana inwestycja zlokalizowana jest na działce ewidencyjnej należącej do terenów kolejowych zamkniętych.
4. **Niniejsza zgoda wydawana jest celem przedłożenia jej we właściwych organach administracji.**
5. Wejście w teren w celu wykonania robót będzie możliwe po dostarczeniu decyzji o pozwoleniu na budowę, bądź skutecznym zgłoszeniu robót budowlanych do Wojewody Mazowieckiego oraz zawarcia umowy na trwałe zajęcie terenu z PKP S.A. Oddziałem Gospodarowania Nieruchomościami w Warszawie.
6. **Niniejsza zgoda nie uprawnia do rozpoczęcia prac budowlanych.**
7. Za trwałe zajęcie terenu PKP S.A., zajętość terenu na czas robót (terenu nie będącego przedmiotem umowy D50-KN-1L/01 zawartej pomiędzy Spółkami PKP S.A. a PKP PLK S.A.), przekazanie i odbiór terenu zostaną naliczone opłaty.
8. Zgoda jest ważna do dnia 23.06.2022 r.
9. Za uzgodnienie zostanie wystawiona faktura VAT w wysokości 328,68 zł + VAT na AZAKO Sp. z o.o., NIP: 768-183-76-41.

DYREKTOR ODDZIAŁU

Ewa Wójcik

(14)

PRACOWNIK WYDZIAŁU
EWIDENCJI NIERUCHOMOŚCI
Natalia Niewiadomska
Natalia Niewiadomska

Otrzymują:

1. Adresat – za pośrednictwem AZAKO Sp. z o.o. – ul. Piotrkowska 49, 26-300 Opoczno

2. A/a

Do wiadomości:

1. PKP PLK S.A. Zakład Linii Kolejowych w Skarżysku Kamiennej – ul. Rejonowa 29, 26-110 Skarżysko - Kamienna
2. Rejon Administrowania i Utrzymania Nieruchomości Warszawa Zachód

Sprawę prowadzi: Katarzyna Jarzyna – Główny Specjalista, e-mail: katarzyna.jarzyna@pkp.pl, tel. kontaktowy: +48 22 474 53 74

PKP Polskie Linie Kolejowe S.A.
Zakład Linii Kolejowych
W Skarżysku - Kamiennej
Dział Dróg Kolejowych i Ochrony Środowiska
ul. Rejowska 29, 26-110 Skarżysko - Kamienna
tel. + 48 41 278 2269
fax + 48 41 2784 492
iż.skarzysko@plk-sa.pl
www.plk-sa.pl

14/236/PS/2020

PKP POLSKIE LINIE KOLEJOWE S.A.

IZDK1c-505/75/2020

Skarżysko-Kam. dn. 19.05.2020r.

AZAKO Sp. z o.o.
Ul. Dzielna 32dB
26-300 Opoczno

Dot. : budowy sieci elektroenergetycznej kablowej średniego napięcia oraz kanalizacji
światłowodowej gm. Wolanów

W nawiązaniu do pisma znak PW/53/05/2020 z dnia 07.05.2019r. dot. uzgodnienia projektowanej infrastruktury elektroenergetycznej kablowej średniego napięcia oraz kanalizacji światłowodowej ze studzienkami i zasobnikami gm. Wolanów na działkach nr 830/5 obręb Mniszek linii nr 22 Tomaszów Maz. – Radom, PKP PLK S.A. Zakład Linii Kolejowych w Skarżysku - Kam. opiniuje pozytywnie w/w inwestycje z uwagą :
- przed rozpoczęciem prac Wykonawca zleci wytyczenie istniejącej infrastruktury podziemnej oraz zleci nadzór nad prowadzonymi pracami.

ZASTĘPCA DYREKTORA
ds. technicznych

Zbigniew Wolski

Opracował/a:
Barbara Golińska
tel. 41 278 2269

Nr IZDK – 505/75/2020

Załącznik 1

Jednostka służbowa	Data wysłania	Termin załatwienia	Data zwrotu
IZAT	13.05.20		
IZEN	13.05.20	13.05.2020	13.05.2020
ISE Idzikowice			

ARKUSZ UZGODNIEŃ

Do pisma AZAKO Sp. z o.o., ul. Dzielna 32dB, 26-300 Opoczno

Nr znak : PW/53/05/2020

z dnia 07.05.2020r.

W sprawie: uzgodnienia budowy sieci elektroenergetycznej kablowej średniego napięcia oraz budowy kanalizacji światłowodowej m. Wolanów na linii kolejowej nr 22 Tomaszów - Radom

Załączniki :1

Jednostka służbowa	Stanowisko, data podpisu zwierzchnika jednostki sprawującej nadzór techniczny
1	2
	<p>IZEN m. Wolanów. Przed wykonaniem ogólnie z obowiązującym projektem w tym "Wytyczna dla projektowania i budowy linii optyczno-kablowych Fe-108.</p> <p>NACZELNIK DZIAŁU DS. ENERGETYKI Dawid Nurzyński</p> <p>IZAT 14.05.2020</p> <p>Uzgodniam. Przed rozpoczęciem prac Wykonawca zleci wykonanie istniejącej infrastruktury podziemnej oraz nadzór nad prowadzonymi pracami.</p> <p>NACZELNIK DZIAŁU Automatyki i Telekomunikacji Jurand Galka</p>



PGE Dystrybucja S.A.
Oddział Skarżysko-Kamienna
Rejon Energetyczny Radom
26-600 Radom, ul. Średnia 49
tel. (48) 365 70 00, fax (48) 365 71 94
radom.os@pgedystrybucja.pl

PP/1024/03/2022

Radom dnia 14.03.2022r.

RM/AM/ZS/14/2877/2022

AZAKO Sp. z o.o.
ul. Dzielna 32dB
26-300 Opoczno

Protokół
uzgodnienia technicznego dokumentacji projektowej:

„PBW przebudowy i rozbudowy sieci SN Chronówek-Mniszek – zad.2 gm.Wolanów i Orońsko odg. Mniszek 1, Wymysłów 1,2.

Ważność uzgodnienia ustala się na okres 1-go roku od daty uzgodnienia.

Protokół Nr 14/2022

Z posiedzenia Rady Technicznej przy Rejonie Energetycznym Radom, odbytego w dniu **14.03.2022r.** na którym rozpatrzono w/w projekt.

Rada Techniczna w składzie:

1. Artur Molga
2. Marcin Kicior
- 3.
- 4.

Podpisy Rady Technicznej:

Molga

Po zapoznaniu się z przedłożonym projektem komisja stawia następujące uwagi:

Bez uwag.

Wniosek: Uzgadnia się z uwagami. Nie-uzgadnia się.
Rozwiązanie typowe nie wymaga indywidualnej oceny ryzyka.

Zatwierdzam wniosek komisji:

Dyrektor RE

PGE Dystrybucja S.A.
Oddział Skarżysko-Kamienna
Rejon Energetyczny Radom
Wydział Inżynierii Elektroenergetycznej

Młoczyński
Młoczyński Bartłomiej

PP/888/06/2023

Radom, 22 czerwca 2023 r.

PGED0661152KW23

Egz. nr 1

AZAKO Sp. z o.o.

ul. Dzielna 32dB


26-300 Opoczno

Dotyczy pisma nr PGED0568282KP23 z dnia 2023-06-02 w sprawie przedłużenia ważności uzgodnienia nr 14/2022 z dnia 14-03-2022.

W odpowiedzi na Wasze pismo Rejon Energetyczny Radom uprzejmie informuje, że przedłuża na 1 rok t.j. do dnia 22-06-2024 ważność uzgodnienia nr 14/2022 dotyczącego „PBW przebudowy i rozbudowy sieci SN Chronówek-Mniszek- zad. 2

Prowadzącym sprawę ze strony PGE Dystrybucja jest Artur Molga tel. 48 36 57 156

PGE Dystrybucja S.A.
Oddział Skarżysko-Kamienna
Rejon Energetyczny Radom


Dyrektor
Daniel Wojcicki
podpis, pieczęć

Wykonano w 2 egzemplarzach

1. Egzemplarz nr 1 – adresat

2. Egzemplarz nr 2 – a/a

Wykonał: Artur Molga